


第25回クラブ対抗ルーローリエンテーリング大会 プログラム

主催 特定非営利活動法人埼玉県オリエンテーリング協会



コバシ

スケジュール 2023年2月26日(日)

- 9:40 森林公園南口から「団体」入園(～10:10)
- 10:30 走順変更届提出期限、開会式・競技説明(デモンストレーション)
- 10:50 L・S クラス1走スタート
- 11:00 M・初心者クラス1走、個人参加者スタート
- 13:20 線上げスタート、地図返却
- 13:30 表彰式
- 14:40 フィニッシュ閉鎖
- 16:00 閉園

1

問い合わせ先 埼玉県オリエンテーリング協会

携帯電話(当日 8:00 以降) 070-4077-8143

E-mail (前日まで) saitamaken.orienteering.kyokai●gmail.com (●を@に直してください。)

中止判断

開催の判断は25日(土)10:00と26日(日)6:00の2度行います。中止を決定した場合、その直後に協会HPおよびJOYでその旨、公表します。大会当日、埼玉県地方に気象上の警報が発令され、あるいは発令が予測される場合、中止といたします。参加費の返却は行いませんので、ご了承ください。

Ⅰ 会場 国営武蔵丘陵森林公園(埼玉県比企郡滑川町山田 1920)「展望広場」

(1)会場到着までに 以下のアドレスから体調申告をしてください。<https://forms.gle/uKmX9cvcvc9gz4Sb8>

(2)会場へのアクセス

◎公共交通機関：

▶ 東武東上線「森林公園」駅北口下車

川越観光バス「森林公園駅北口」発(9:37 10:02)「森林公園南口」行き5分乗車終点下車すぐ。または徒歩35分

▶ JR高崎線「熊谷」駅南口下車

国際十王バス「熊谷駅南口」発(9:20 9:40)「森林公園駅」行き22分乗車、「森林公園南口入口」下車、徒歩5分

◎自動車：「森林公園南口」駐車場(普通車650円)。

(3)森林公園入場から会場まで

▶ 参加者の方々には、森林公園に南口から「団体」として入場していただきます(入場料は参加費に含まれています)。

▶ 南口改札前に埼玉県協会の役員が9:40-10:10の間おられます。お名前をいただきます。検温を受け、団体用入場券(65歳以上の方は黄色の「シニア券」)を受け取り、改札でお渡してください。中学生以下の方は入場チェックと検温を受けていただき、改札で「中学生以下」であることを申告して、入園ください。入園料は無料です。

▶ なお、検温で37.5度以上の方は入場できません。また時間内に入場いただけないと、ご自分で通常入場券(一般450円)を購入して入園いただくことになります。団体入場券代金の返却はいたしません。ご注意ください。

▶ 右図紫の経路図に沿って会場の展望広場までお進みください。テープ誘導はありません。改札から徒歩12分ほどかかります。



(4) 会場周辺図「展望広場」



- ▶ 会場は「展望広場」青空会場です。雨天の場合は展望レストラン(現在改装休業中)の入った建物1階の空間をお使いください。ただ、狭いですので、譲り合い、できるだけ間隔をとってご利用ください。
- ▶ 会場(芝生広場)で利用できるテントは置き式のもののみで、ペグを使った固定式のテントやタープは利用できません。
- ▶ 女子用更衣室としてテントを本部わきに置きますが、狭いですので譲り合ってお使いください。
- ▶ 会場付近にトイレは、南口から北上する舗装道路から展望広場に入る所と広場北側に位置する建物1階の2箇所にあります。
- ▶ 会場では(地図等を含め)物品販売はできません。ご注意ください。

II 競技情報

(1) 競技規則・失格事項・競技上の注意

〔競技規則〕

日本オリエンテーリング協会(JOA)が定める「日本オリエンテーリング競技規則」を適用します。

- ▶ 競技形態: 3人によるリレー競技(ワンマンリレーと各コース1パターン個人を追加)
- ▶ クラス: リレー・L・M・S・初心者クラス
- ▶ チーム編成: メンバーに重複のない場合を正規チームとします。メンバーに重複のある場合、2回目出走者のいるチームはクラブ対抗と表彰の対象外です。
- ▶ パンチ方式: SPORTident 社製の電子パンチング計時システム(以下「SIカード」)を使用します。

〔失格事項〕

- 下記のいずれかに該当したチームおよび競技規則に違反する行為が判明したチームは失格とします。
- ・申告した走順とは異なる走順で競技をした場合。
 - ・中継地点で次走者とのタッチが不完全な場合。
 - ・スタートエリアや次走者待機枠に入る前に、テープを切り、半折の地図を全開した場合。

(2) テレイン情報

- ▶ 沼が点在し、その間に高くない尾根と深くない沢が

見られる典型的な埼玉県比企郡の景観を残した自然公園です。

- ▶ 道が発達している一方で、林の中は藪が発達した箇所も多く、通行も困難です。下藪が意図的に刈られている箇所は走行容易となっています。
- ▶ 「公園」として、特定の地域毎に様々な植物が植えられ、また様々な植物が自生しています。**林の中にもロープで区切られた特定植物自生箇所があり、侵入しないように注意**してください(地図上の立禁記号が小さく見にくい所があります)。
- ▶ 園内にサイクリングロードが張り巡らされていますが、通行通過禁止です。

(3) コース情報

- ▶ 公園利用の制約からコントロールは概して易しい位置に置いてあります。ただ、Sや初心者クラスでも多様な特徴物に置くようこころがけました。
- ▶ 対抗クラスではルートチョイスが大切です。
- ▶ コントロールが集中している箇所があり、自分が行くべきコントロールかどうか必ず確認してください。コントロールを回る順番がパターンによって異なります。他走者につられて間違えないよう十分注意してください。
- ▶ コースの50~60%のところに会場付近から見えるビジュアル・コントロールが設置されています。次走者準備の参考にしてください。

- ▶ コース内に給水所はありませんが、公園設置の水呑場は利用可能です。またビジュアル・コントロール付近で同一クラブ員によって給水を行っていただいても結構です。

(4) コース概要(距離・登距離・優勝設定時間)

クラス	距離	登距離	優勝設定時間
L	5.2km	150m	34分×3
M	3.8~3.9km	130m	30分×3
S	3.0~3.2km	100m	28分×3
初心者	1.9~2.1km	50m	25分×3

(プレスタート・中継地点からスタートまでの120mを含まない)

(5) 競技地図:「森林公園」

縮尺 1:7500 等高線間隔 5m 通行可能度 4 段階
埼玉県協会作成 2023 年修正 ISOM2017 準拠
A4 版カラープリンタ印刷

- * 要項から変更し、すべてのクラスで縮尺を 1:7500 としました。最後のVI地図情報もご参照ください。

(6) コントロール位置説明

- ▶ コントロール位置説明は、IOF「International Specification for Control Descriptions 2018」を用います。初心者クラスのみ日本語表記です。
- ▶ スタートで位置説明の配布はありません。地図に表記されています。

(7) ゼッケン(ナンバー)カード

- ▶ 競技者は主催者配布のゼッケン(ナンバー)カードを体の前面に見えやすい状態で取り付けてください。正しく取り付けませんと、出走できません。取り付けにはご自分で用意した安全ピンを使用してください。

[ナンバーカードの数字構成]

- 1桁目 : クラス番号 (L:1, M:2, S:3, 初心者:4, 個人:5)
- 2-3桁目: チーム番号
- 4桁目 : 走順番号

(8) 服装・シューズ

- ▶ 公序良俗に反する服装、半裸、コスプレは禁止します。
- ▶ 体の表面を露出しない服装を推奨します。
- ▶ ピン付シューズを使用できますが、舗装道路をかなり走ることはご考慮ください。

(9) 電子パンチングシステムについて

- ▶ 本大会ではSIカードを使用します。
- ▶ 各チームに1~3走用のSIカード3枚が必要です。カードの使い回しはできません。
- ▶ 指定以外のカード(他の走順のカードを含む)を使用した場合は失格となります。
- ▶ SIカードの操作に不慣れな方は、経験者から前もって指導を受けてください。

[SIカード使用に関する注意]

- ▶ 選手全員は待機枠(1走に限り、スタート枠)に入る前に必ずクリアとチェックを済ませてください。この処理を行わないとコントロールの通過証明が記録として残りません。反応しない場合には、役員に申し出てください。

[コントロールでミスパンチをした場合の対処方法]

- ▶ 同じ番号のコントロールで続けて2回以上パンチした場合は、最初のパンチのみが記録されます。2回以上パンチしても問題はありません。
- ▶ 途中で間違ったコントロールでパンチした場合も、そ

のまま正しいコントロールに行ってパンチしてください。間違ったコントロールのパンチが記録されても問題ありません。

例1) 7→8→9 と行くべきところ、7→9 とパンチした場合 → そのまま8に戻ってパンチをし、再び9をパンチします。(7→9→8→9)

例2) 7→8 に行くべきところ他のクラスのコントロールXでパンチしたとき → そのまま8に行ってパンチします。(7→X→8)

- ▶ SIカードに通過記録が残っていない場合は失格となります。ピンパンチによるバックアップはありません。

III 表彰

(1) クラス表彰

各クラス、正規チームを対象に上位3位まで表彰状を授与します。

(2) クラブ表彰

各クラブの正規チームの中から、成績の良い3チームの得点を合計して、クラブ順位を決定します。優勝から第3位まで上位3クラブに盾を贈呈します。(ただし、当日に最終順位が確定できない場合、後日HPで発表する場合があります。)

(3) クラブ表彰における得点計算方法

- ▶ 各チームの得点は、着順点と年齢性別加点を合計して算定します。
- ▶ 着順点は、完走した各チームに対して、次の得点を与えます。なお、失格チームは0点です

	Lクラス	Mクラス	Sクラス
1位	20点	18点	14点
2	18	16	12
3	16	14	10
4	14	12	8
5	12	10	6
6	10	8	4
7	8	6	2
8	6	4	1
9	4	2	
10	2	1	
11~	1	1	

- ▶ 同一クラブから、同一クラスに複数の正規チームが出場する場合でも、完走した全ての正規チームに上記の得点を与えます。
- ▶ 年齢性別加点は、当該チームが完走した場合に限り、当該チームを構成しているメンバーの年齢と性別に応じ、次の得点を加算します。
- ▶ 各チームに与えられる年齢性別加点は、参加者リスト最後に記載してあります。

年齢	男性	年齢	女性
~17歳	1点	~17歳	3点
18~54歳	0点	18~49歳	1点
55~69歳	1点	50~65歳	3点
70歳~	2点	66歳~	4点

IV タイムスケジュール(当日の詳細な流れ)

- (1) 来園前
体調フォームにご記入ください。
- (2) 森林公園入場 9:40 -10:10
▶ 南口改札前で協会役員による検温を受け、団体用入場券を受け取り、改札で提出ください。
▶ 改札から会場「展望広場」まで徒歩 12 分です。
- (3) 会場受付 9:50 -10:30
▶ 全てのチームは、ナンバーカード、競技地図、レンタル SI カードの入った透明袋を本部付近に置いてある箱から持って行ってください。
▶ 未出走チームの袋は持って行かないでください。
▶ コンパス貸出希望者は、本部に申し出てください。破損紛失した場合には 3,000 円を申し受けます。
▶ レンタルの SI カードを破損紛失した場合には 7,500 円を申し受けます。紛失しないように紐をつけるなど工夫してください。
▶ 申込時走順を変更したいチームは、本部に置いてある「走順変更届」に記入し、10:30 までに提出してください。チーム名やメンバー構成の変更はできません。ただし病気等で欠席者の代走は可能です。その場合、チームの責任で性別年齢加算点を計算し変更届に記載してください。また、1・2 走が欠席した場合にも、詰めた状態になるように走順を変更し、「走順変更届」を提出してください。走順変更をした場合でも、SI カードは「ゼッケンと同じ組み合わせ」で使用してください。(よって他者のマイカードを使用する場合があります)
▶ 競技に関する変更事項、重要事項等がある場合、「公式掲示板」に掲示します。参加者は必ずご確認ください。
▶ ウォーミングアップは、会場周辺でお願いします。
- (4) 開会式と競技説明(デモンストレーション)
10:30 -10:45
開会を宣言し、競技進行に沿ったデモンストレーションを行います。
- (5) スタート
L・S クラス 10:50、
M・初心者クラス、個人 11:00、
▶ 走者はスタート時刻 5 分前に集合してください。
▶ 第 1 走者はスタートエリアに各自が競技で使用する地図を配布時の状態で持参してください。スタートエリアに入る前に地図を開けると失格です。
▶ 各選手は、スタートエリアに入る前に SI カードのクリア、チェックを行ってください。
▶ スタートエリアに入ったのち、地図を留めているテープを切ってください。スタートの合図が出るまでは地図を開かないでください。
▶ 吹笛による一斉スタートです。他の走者と接触しないよう注意してください。
▶ フライングがあった場合、役員の指示によりスタートのやり直しとなります。
▶ スタートフラッグまで赤白色テープ誘導(120m)です。スタートフラッグの位置が地図上の△です。
- (6) 競技中
▶ 大勢の方々が来園しています。道でも人通りが多い場合には徐行し、来園者と接触・衝突しないよう
- 特に梅園近くでは細心の注意をお払ください。
▶ 林の中では笹を切った箇所や藪などに、コントロールが密集する地域では他走者に十分注意して走行してください。
- (7) 中継とビジュアル・コントロール
▶ 中継地点での選手呼出しは行いません。前走者の帰着は各チームにおいて確認してください。
▶ 初心者クラス以外のすべての走者は、コース中盤に会場から見えるビジュアル・コントロールを通過します。各チームにおいて通過を確認し、次走者の準備の参考にしてください。各クラスともコース全体の 50~60%の位置です。
▶ 選手は、待機枠に各自が競技で使用する地図を配布時の状態で持参してください。次走者待機枠に入る前に、地図を開いた場合には失格となります。
▶ 各選手は次走者待機枠の入口で SI カードをクリア、チェックしてください。
▶ 次走者待機枠内で前走者の姿を確認した後、テープを切ってください。
▶ 中継は、中継地点で前走者が次走者に接触(タッチ)する事により成立します。タッチ後、地図を開いてください。
▶ 中継の閉鎖時刻は 13:20 です。
▶ ワンマンルーの方は、予め 2 走目、3 走目の SI カードと地図はご自分で中継地点にご用意ください。
▶ 中継地点では、観戦者は競技者の妨げとならないようご注意ください。
- (8) フィニッシュ
▶ 最終走者着順はパンチング・フィニッシュ判定です。
▶ 最終コントロールからフィニッシュまでテープ誘導はありません。目視できます。
▶ 走者は次走者にタッチした後、そのまま進み、SI カードをフィニッシュ・ユニットに差し込んでください。
▶ その後、本部内の読み取りユニットに SI カードを差し込んでください。13:20 までにフィニッシュした場合、地図は回収します。レンタル SI カードも、ここで回収します。
▶ 競技を棄権した場合や SI カードを紛失した場合は、帰還後、本部に必ず申告して下さい。
- (9) 繰上げスタートと地図返却 13:20
▶ 13:20 までに中継ができなかった未出走者は、繰上げスタートとなります。
▶ 該当選手は 5 分前に次走者待機枠に集合ください。
▶ 各選手は、役員の指示に従って、SI カードのクリアとチェックを行ってください。
▶ 13:20 の吹笛により一斉スタートしてください。
▶ 繰上げスタート以降、中継所を閉鎖し、地図返却を行います。欠席者の地図もこの時に配布します。
- (10) 成績速報
Lap Center で速報を提供します。
- (11) 競技終了 14:40
▶ 14:40 にフィニッシュを閉鎖します。
▶ 全ての競技者は競技途中でも、この時刻までには必ず会場までお帰りください。
- (12) 表彰式 13:30 頃~
13:30 頃からクラス別の表彰式、14:00 頃からクラブ対抗の表彰式を行います。ただし、クラブ対抗の表彰

は、得点精査に時間がかかった場合、協会 HP で公表し、後に盾贈呈となる可能性があります。

(13) 調査依頼 ～14:40

競技運営に関する調査依頼は、大会本部備え付けの指定用紙により、当日 14:40 (フィニッシュ閉鎖) までに行ってください。

(14) 成績の公開

各クラスの成績は Lap Center に、クラブ対抗の成績は協会 HP に掲載します。

V 留意事項

(1) 飲食物

- ▶ 森林公園付近にコンビニはありません。「森林公園」駅南口にはローソンが、駅と森林公園との間にはファミリーマートとスーパーのベイシアがあります。昼食等は事前にご準備ください。
- ▶ 会場の「展望広場」にあります展望レストランは施設改修中のため営業しておりません。

(2) 写真撮影

本競技会への参加者は、主催者に撮影され、広報等に使用されることがあります。撮影されたことがわかり、使用を希望されない場合は本部に申し出てください。

(3) 救護・救急

- ▶ 怪我人等の救急を要する選手を見つけた場合は、救助に協力し、すみやかに役員にお知らせください。怪我人の救助は、競技に優先します。
- ▶ 大会本部では簡単な応急手当のみ可能です。
- ▶ 万が一に備え「健康保険証」の持参をお勧めします。

(4) 損害保険・障害保険

- ▶ 大会において自身が受けた被害、第三者に与えた損失に対して、主催者は一切責任を負いません。ただし、事案が発生した場合、すみやかに役員にお知らせください。
- ▶ 行事賠償責任保険及び傷害保険は主催者で加入しておりますが、補償額には限度があります。
- ▶ 大会への参加は、ご自身の健康状態を十分考え、絶対に無理はしないでください。

(5) 地図販売

今回使用した地図は、白地図・全ポ図・コース図とも販売いたしません。

(6) 新型コロナウイルス感染症対策

[本大会における感染防止策の公表]

本大会は、県が定める「感染防止策チェックリスト」に基づいた対策を講じた上で開催します。このチェックリストは協会 HP で公開します。

[大会参加にあたり事前の準備事項]

当日朝ご来場される前に体調確認を実施していただき、体調管理シートを提出してください。

[大会当日に特に避けていただきたい行為]

- ▶ 集合した状態で、マスクを着用せずに談笑すること。

- ▶ 近い距離で会話をしながら飲食すること。
- ▶ トイレなど密閉空間でマスクなどを着用せずに会話すること。
- ▶ 大きな声で応援すること。

[推奨する行動]

- ▶ 体調がすぐれない場合(発熱・咳・咽頭痛などの症状、倦怠感や息苦しさ、嗅覚や味覚の異常、体が重く感じる、疲れやすい等)、感染症罹患が疑われる場合(新型コロナウイルス感染症陽性とされた者との濃厚接触者、同居家族や身近な知人に感染が疑われる方がいる場合)は参加を見合わせてください。
◎大会当日、会場入口にて検温を行います。体温が37.5℃以上の場合には参加をお断りいたします。
- ▶ 競技以外ではマスクを着用してください。会話は最小限でお願いします。
- ▶ 密集しないでください。受付時などは間隔をあけて並んでください。
- ▶ こまめに手洗をしてください。

最小人数での運営です。参加者の皆さんには大会が円滑かつ安全安心に進行できますようご協力のほどよろしくお願いいたします。

本大会役員

運営・競技責任者:齋藤英之

前当両日役員:大木孝、齋藤英之、高村卓、仁多見剛、村山友梨、横溝隆夫

前日役員:清水伸好、柳下大(設置助っ人)

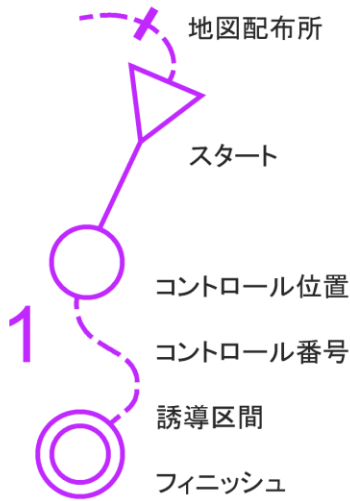
当日役員:福原正三、皆川美紀子・奥山景得(撤収助っ人)







VI 地図情報



























(1) 地図記号







地図に記号の説明は印刷されておりません。特に初心者クラス参加の方はよくご覧になっておいてください。










ISOM2017 地図記号一覧

















-  通行禁止の境界線
-  横断地点
-  立入禁止区域
-  通行禁止ルート
-  救護所
-  給水所

-  等高線(5m間隔)
-  等高線(25m間隔)
-  等高線(2.5m間隔)
-  くぼんだ場所(大⇄小)
-  穴
-  土ガケ(通行可能)
-  土塁
-  崩れた土塁
-  きれつ
-  みぞ
-  小さなコブ
-  でこぼこした場所
-  でこぼこで通りにくいところ
-  その他目立つ地形特徴物
-  通行不能のガケ
-  岩ガケ(通行可能)
-  巨大な岩石
-  岩(大⇄小)
-  密集した岩石
-  岩穴、危険な穴
-  洞窟
-  岩がまばらにあるところ
-  岩が多くて通りにくいところ
-  砂が多くて通りにくいところ
-  走りやすい岩場
-  人工的な深い溝、塹壕





-  舗装道路
-  道路(自動車通行可)
-  道(自動車通行困難)
-  小道(太い⇄細い)
-  分りにくい細い小道
-  細い馬車道や直線状のわだち












-  鉄道
-  送電線、ケーブル、スキーリフト
-  送電線幹線
-  地下通路・トンネル
-  横切れる壁
-  崩れた壁
-  横切れない壁
-  横切れる柵
-  崩れた柵
-  横切れない柵
-  横断地点
-  立入禁止区域
-  立入禁止区域
-  建物
-  横切れる建物(天蓋)
-  廃墟

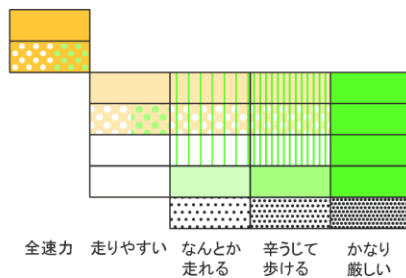
-  T 塔(高い⇄低い)
-  ケルン、記念碑、境界石
-  給餌台
-  その他横切れる人工特徴物
-  その他横切れない人工特徴物
-  その他点状の人工特徴物

-  耕作地
-  果樹園
-  ブドウ畑
-  特定方向に走れる森林
-  植生が明確に変わる境界
-  目立つ大きな木
-  目立つ木、低木
-  その他目立つ植生特徴物

<廃止された記号>

-  ビニールハウス
-  墓
-  キノコ栽培地
-  射撃場

-  通れない池・川
-  浅い池
-  小さな池
-  渡れる川(太⇄細)
-  通れない湿地
-  湿地
-  わかりにくい湿地
-  細い湿地
-  井戸、泉、水がめ
-  水がわき出している所
-  その他目立つ水系特徴物



- 開けた土地
- まばらに木のある開けた土地
- 開けた荒地
- まばらに木のある開けた荒地
- 見通しの良い森林
- 見通しの悪い森林
- 石が多くて走りにくい森林

: 通りやすい

(2) 今回の地図について
表記のないもの



道や沼の周囲に巡らせてられている柵や階段側の柵

7



大型ゴミ箱、方向案内版、大型掲示板

表記のあるもの
人工特徴物 ×



放送装置架 (2つで1つの表記)



消火用ホース収納箱



排水再利用装置制御盤

ただし、下記の原水ポンプ槽制御盤はなし



小さな塔 T



放送用タワー



ただし、電灯は表記なし