

令和4年度石川県民オリエンテーリング大会
兼
第37回金沢大学オリエンテーリング大会
プログラム



1. 大会概要	p3
2. 実行委員長挨拶	p3
3. 大会役員	p4
4. 競技情報	p4
5. スケジュール	p5
6. アクセス	p6
7. 会場	p9
8. 競技の流れ	p10
9. 諸注意	p13
10. 大会グッズ当日販売	p15
11. 新型コロナウイルス拡大防止対策について	p15
12. 問い合わせ	p16
13. 周辺観光案内	p16
14. 大会公式キャラクター	p18

1. 大会概要

- 【開催日】_____ 2023 年 2 月 19 日(日)<小雨決行・荒天中止>
- 【開催地】_____ 石川県小松市安宅町 安宅林国有林 第69～71林班 周辺
- 【会場】_____ 小松市立安宅小学校(小松市安宅町安宅林5)
- 【主催】_____ 石川県オリエンテーリング協会・金沢大学オリエンテーリング部
- 【後援】_____ 石川県教育委員会
石川県健民運動推進本部
小松市
小松市教育委員会
石川県スポーツ協会
小松市スポーツ協会
北國新聞社
北陸中日新聞
テレビ金沢
北信越オリエンテーリング連絡協議会
小松市オリエンテーリング協会
- 【協賛】_____ (有)長池製菓
baum shop & cafe ツキトワ

2. 実行委員長挨拶

暦の上に春は立ちながら、厳しい寒さが続いております。皆様いかがお過ごしでしょうか。この度は第 37 回金沢大学オリエンテーリング大会にご参加いただき、誠にありがとうございます。

本大会は第 36 回金大大会で実施予定でした「源平ロマン勸進帳」でのミドルディスタンス競技です。海に非常に近い珍しいトレインとなっておりますので皆様にお楽しみいただけると幸いです。

3 年前に 41 期の皆様を中心とした先輩方が一所懸命準備してくださったものを引き継ぐかたちでの大会開催となっております。先輩の皆様が作り上げたものをどうにか形にしたいという思いでここまで準備を進めて参りました。運営一同最後まで一生懸命取り組みます。

最後になりますが、本大会の開催に当たって、非常に多くの方々のご理解、ご協力のお陰でこの大会が成り立っております。この場をお借りして各関係団体の皆様に厚く御礼申し上げ、ご挨拶に代えさせていただきます。

実行委員長 藤原皓

3. 大会役員

実行委員長 藤原皓（2020 年 金沢大学入学）
競技責任者 鈴木海斗（2020 年 金沢大学入学）
地図責任者 加藤聡一郎（2021 年 金沢大学入学）
渉外責任者 田村天佑（2020 年 金沢大学入学）
会計・申込責任者 川口颯太（2020 年 金沢大学入学）
イベントアドバイザー 石崎建（2017 年 金沢大学入学）

4. 競技情報

競技形式 ポイントオリエンテーリングによるミドルディスタンス競技
計時 EMIT 社製電子パンチングシステムを利用
競技規則 「日本オリエンテーリング競技規則」に準拠
使用地図 「源平ロマン勧進帳」(ISOM2017-2 準拠)
縮尺 1/7500
等高線間隔 2.5m
走行可能度 4 段階表記
コントロール位置説明表 ISCD2018 準拠

<テレインプロフィール>

海岸沿いの松林を中心とした、南北 1.5km、東西 400m 程度の細長いテレイン。テレインの北端には、源義経・弁慶ゆかりの地として知られる安宅の関社を有する。地形は、極めて平坦で標高差およそ 15m の砂丘地に、微地形が点在する。植生は、大部分が松だが、その密度や高さは多様である。サイクリングロードがテレインを貫くほか、長短様々な小径が発達している。

<救護所>

本大会では会場にて救護所を設けます。

<競技中の誘導>

本大会では競技中の誘導は**赤白テープ誘導**で行います。

<コース情報>

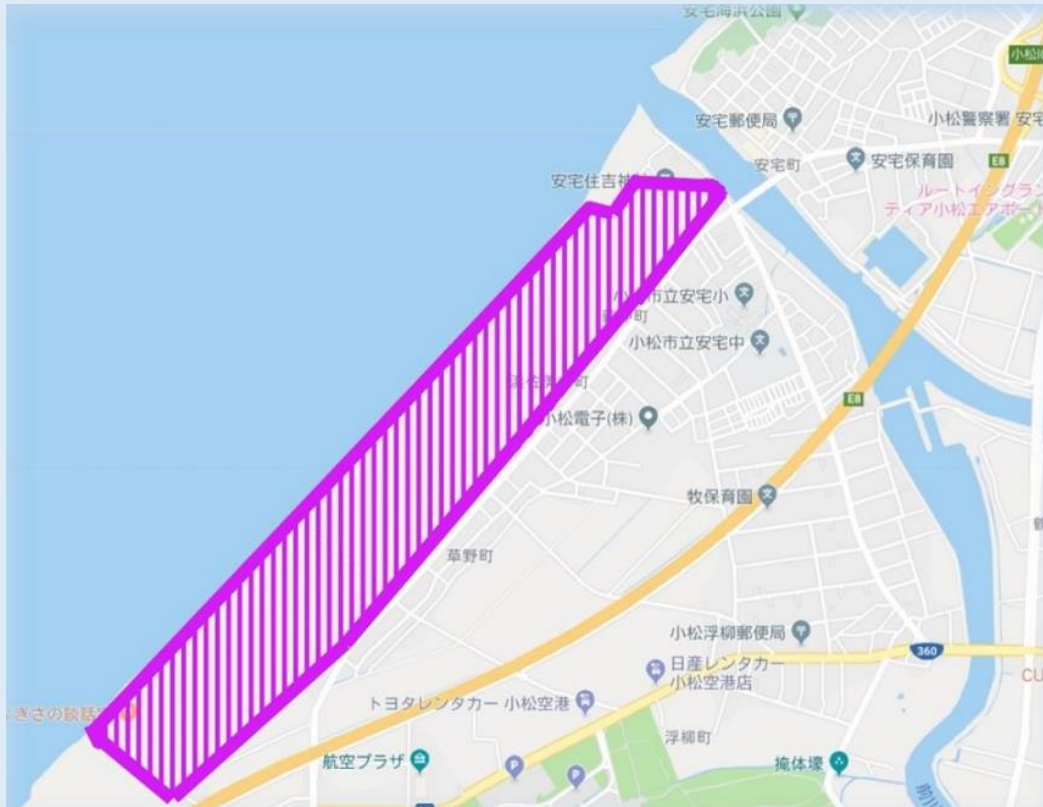
・各クラス上位 3 名を表彰対象とし、賞状と副賞を授与します。

<禁止事項>

以下の禁止事項に違反した場合は失格になります。

・立ち入り禁止区域への侵入

本大会に参加を予定している方は、大会開催当日までに以下の区域にオリエンテーリング目的で立ち入ることを禁止します。



・コース情報

クラス	距離(km)	登高(m)	優勝設定 (分)	競技時間 (分)	地図縮尺
MA	4.3	40	25	90	1:7500
WA	3.9	35	25	90	1:7500
MS	2.9	25	20	90	1:7500
WS	2.8	25	20	90	1:7500
F	2.6	15	20	90	1:7500

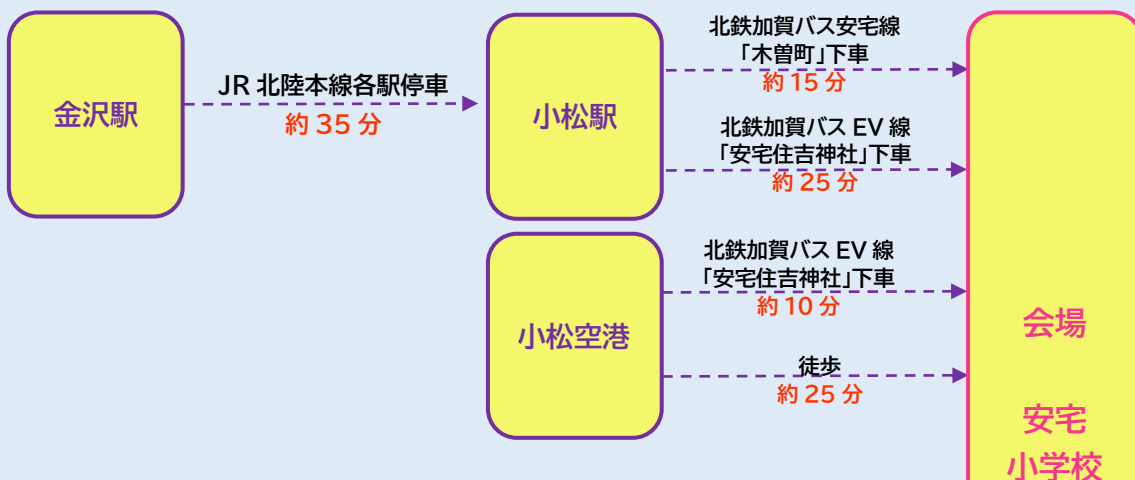
5. スケジュール

一部要項2より変更点がございます。ご了承ください。

- 8:45 駐車場開場
- 9:00 体育館・会場の開場、受付開始
- 10:45 トップスタート
- 12:00 スタート閉鎖
- 13:00 表彰式(予定)
- 13:10 ゴール閉鎖
- 15:30 会場閉鎖
- 16:00 駐車場閉場

6. アクセス

●公共交通機関でお越しの場合



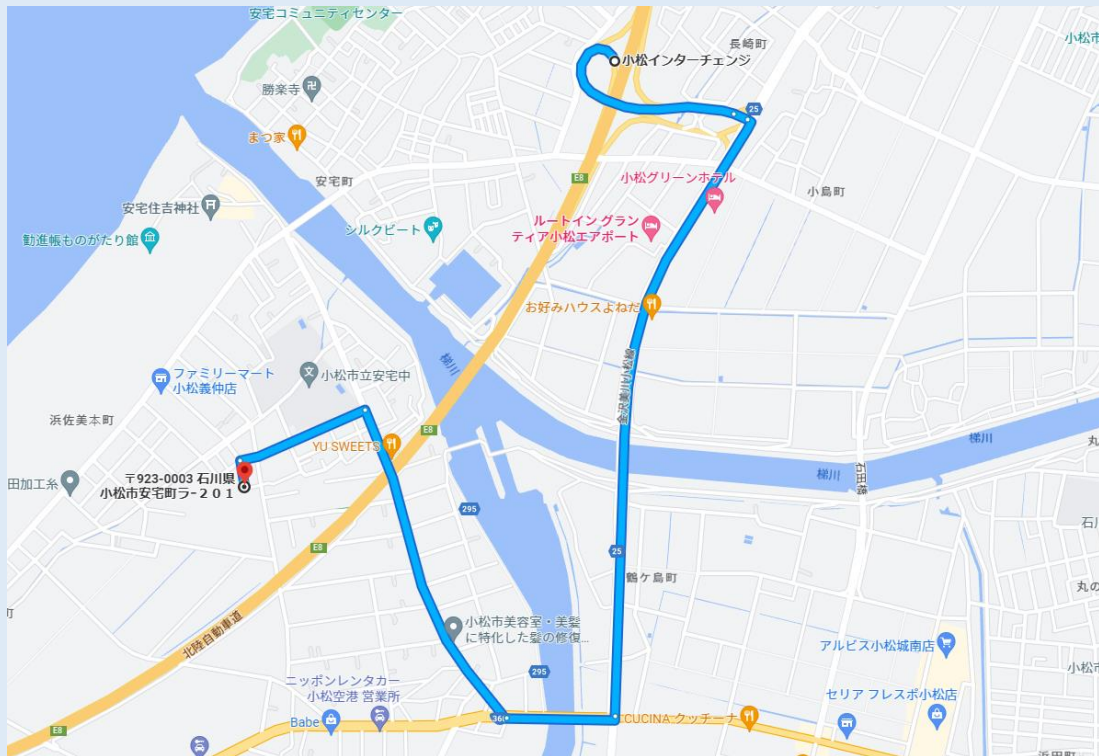
●自家用車でお越しの場合



小松 IC→県道 25 号→国道 360 号→小松電子(約 10 分)

駐車場から会場までは約 5 分

・小松 IC から駐車場まで



会場である体育館には必ず地図に示したようにお入りください

小学校正面からは体育館に入れませんのでご注意ください

駐車場から会場まで(徒歩約 5 分) 駐車場から会場までは**緑テープ**に従ってお越してください



木曾町(バス停)から会場まで(徒歩約 7 分)

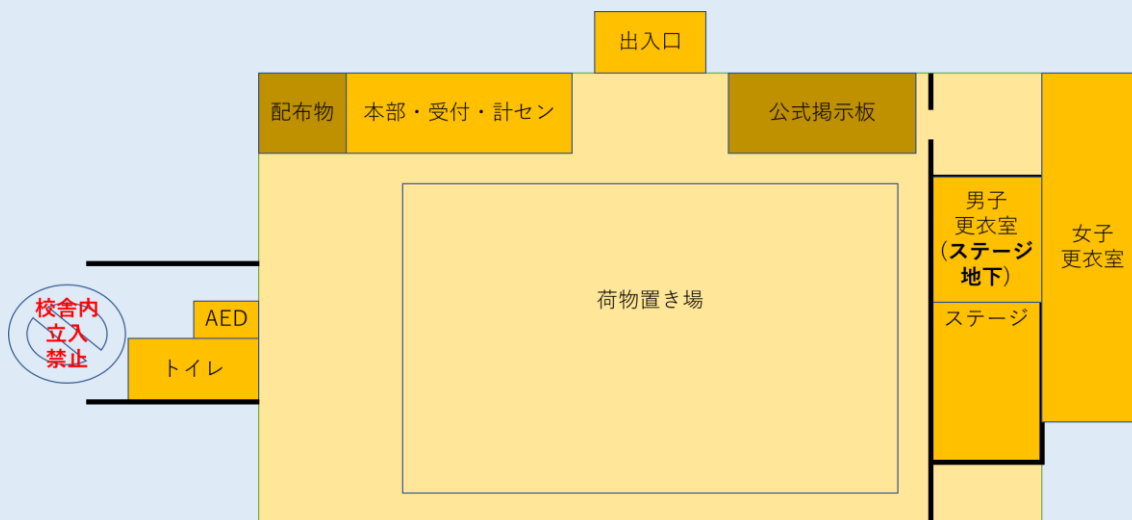


安宅住吉神社(バス停)から会場まで(徒歩約 3 分)



7. 会場

会場となる安宅小学校の体育館のレイアウト図です。ご確認ください。



・公式掲示板

競技に関する情報、変更点等をお知らせします。当日スタート地区に向かう前に必ず掲示内容をご確認ください。

・配布物置き場

封筒にバックアップラベル、レンタル E カード(レンタルの方)、ゼッケン、防寒具輸送用ネームタグが入っています。クラスごとに置いてありますので、名前を確認してお取りください。

※安全ピンは必要ありません

・お手洗い

ステージ反対側にございます。譲り合ってご利用ください。

また、安宅住吉神社バス停付近にも利用できるトイレがございます。

以下の地図において、北側のトイレは競技の都合上使用禁止といたします。

青の斜線内は立ち入り禁止です。

ご参照ください。



(出典:Recreation Forests of JAPAN)

・更衣室

ステージ裏の倉庫を女性用更衣室として使用できます。また、ステージ地下を男子更衣室として使用できます。更衣室内に荷物を置くことは出来ません。

・その他

- ・入り口にて靴袋を配布いたします。外靴を袋に入れて体育館にお入りください。
- ・コンパスの貸し出しを行います。希望される方は受付までお越しください。その際、保証金として 3000 円をお預かりします。競技終了後、コンパスと引き換えに保証金をお返しします。ただし、コンパスを破損された場合は返金いたしかねます。

・ウォーミングアップ

本大会ではウォーミングアップエリアを設けません。各自、誘導区間で安全に十分注意してウォーミングアップを行ってください。

・注意事項

体育館内は土足厳禁、校舎内は立ち入り禁止です。
会場の体育館内での飲食は通常禁止ですが、冬季の大会開催でもあり、水分補給と軽食を許可してもらっています。こぼさないように注意してください。

8. 競技の流れ

<競技前>

スタート地区までは青テープ誘導、徒歩 10 分(700m)です。スタート地区から会場までの防寒具輸送を行います。輸送の都合上、防寒具は一人一着までにしていただきますようご協力をお願いします。返却は会場にて、12:00 頃より開始する予定です。

<スタート>

全クラスリフトアップスタートです。

<スタートの流れ>

・スタート 3 分前

スタートレーンにお越しください。スタート 3 分前枠の手前で E カード番号の確認及びアクティベートを行います。終了次第 3 分前枠にお入りください。1 分間隔のチャイマーが鳴り次第、次の枠に進んでください。

・スタート 2 分前

2 分前枠にはコントロール位置説明表がありますので、必要な方はご自分のクラスの物をお間違いのないようお取りください。1 分間隔のチャイマーが鳴り次第、次の枠に進んでください。

・スタート 1 分前

1 分前枠では、係員が地図をお渡ししますので、ご自分のクラスのもので間違いがないかご確認ください。この時、参加者が確認を怠り、異なる地図をとっても運営者は一切責任を負いませんのでご注意ください。確認後、係員が地図を参加者の足元に置きます。スタート 10 秒前になりましたら、E カードをスタートユニットにセットしてそのままお待ちください。出走の際はスタートの合図とともに足元の地図を取って出走してください。スタートからスタートコントロールまでは赤白テープ誘導です。

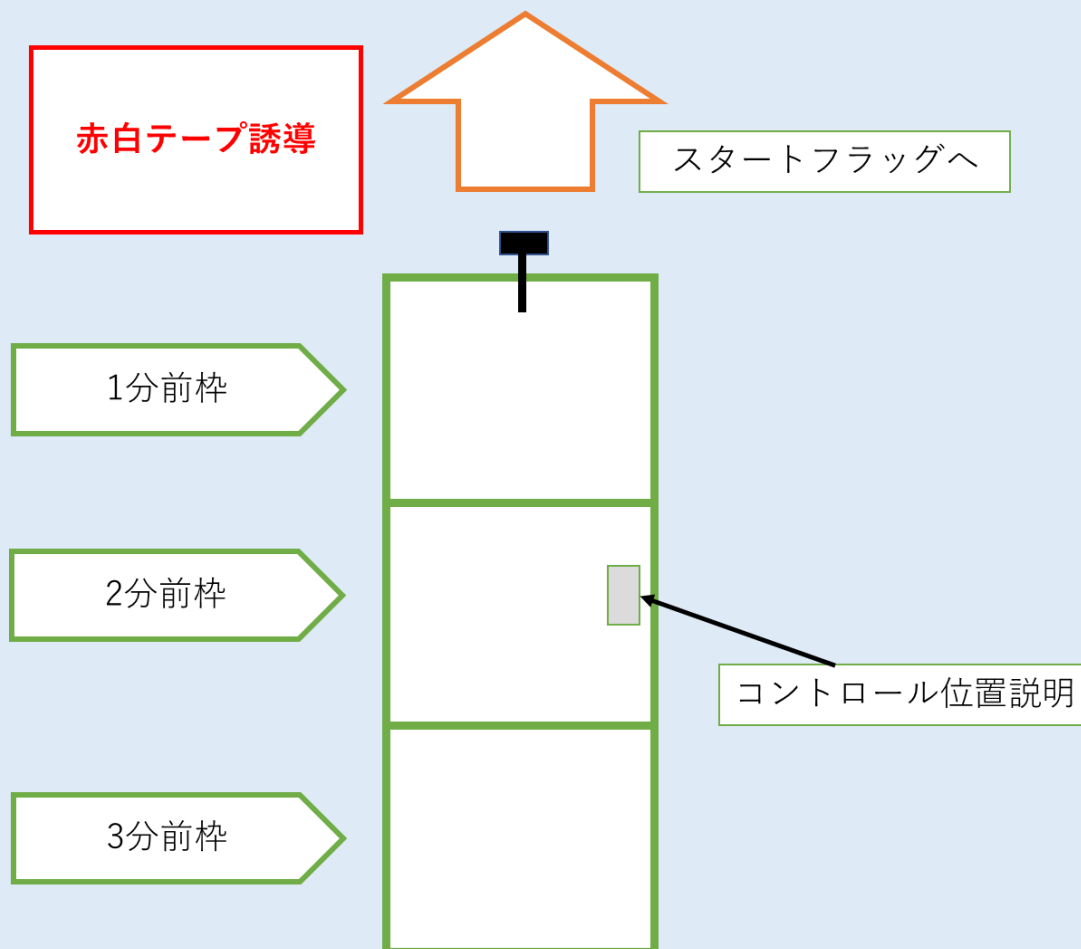
・遅刻枠

スタート時刻に間に合わず、遅刻した場合はその旨を係員にお伝えください。遅刻専用レーンより出走できます。なお、遅刻者の記録は予め指定されたスタート時刻から算出することとします。ただし、定められたスタート閉鎖時刻以降は出走できません。また、正規時刻でスタートする選手に影響を及ぼすタイミングでのスタートは認められませんので、必ず係員の指示に従ってください。

E カードについて

・レンタルした E カードを紛失・破損した場合、実費 8000 円を頂きます。

スタート地区概略図



<競技中の注意>

- ・地図に表記されている立ち入り禁止区域・私有地には決して侵入しないでください。
- ・競技中に傷病者を発見した場合は、速やかに近くの係員までその旨をお伝え下さい。傷病者の救護は自身の競技よりも優先させてください。
- ・使用地図には表現の細かい箇所が多数存在します。視力に不安がある方は拡大鏡の使用を推奨いたします。
- ・昨年末の大寒波の影響で枝折れ倒木が多数存在する箇所がございます。特に**赤テープの巻いてある木は危険**ですので接近しないようご注意ください。通行の際は十分にお気をつけください。
- ・テイン内にサイクリングロードがございます。一般の方が通りますので十分にご注意ください。

<フィニッシュ>

フィニッシュ全般について

- ・競技時間内にフィニッシュを通過しなかった場合、失格となります。途中棄権する場合もフィ

ニッシュを通過してください。

- ・競技の途中であっても、フィニッシュ閉鎖時刻の13:10までにはフィニッシュを通過してください。フィニッシュ閉鎖時刻経過後にフィニッシュの通過が確認されない場合、検索の対象となります。万が一フィニッシュを通過せずに会場等に戻られた場合はその旨を係員までお伝えください。

ラストコントロール→フィニッシュ

- ・ラストコントロールからフィニッシュまでは赤白テープ誘導です。
- ・フィニッシュ形式はパンチングフィニッシュです。

フィニッシュ→会場

- ・Eカードをレンタルしている場合は会場の計算センターにてご返却をお願いします。
- ・フィニッシュ地区から会場までは紫テープ誘導です。
- ・レンタルしたコンパスは受付にて忘れずにご返却ください。

足洗い場について

体育館に泥を持ち込まないために、競技後に汚れてしまった靴を以下の地図の洗い場で洗っていただきます。ご協力お願いいたします。



9. 諸注意

- ・競技のための服装には肌の露出をしないものを推奨いたします。

- ・金属ピン付きシューズの使用はお控えください。
- ・本大会は傷害保険に加入しますが、補償額には限りがございます。各自健康保険証の持参を推奨いたします。
- ・参加の際はご自身の健康状態を考慮し、体調が優れない場合は出走をお控えください。
- ・体育館およびテレイン内は火気厳禁、飲酒はできません。
- ・大会当日、降水・降雪のある場合でもほとんどの場合で大会を決行いたします。大会の開催に大きな支障をきたす事象が発生したと判断された場合、大会を中止します。中止の場合は、大会当日午前 6 時まで大会公式 HP (<https://kindaicomp37.wixsite.com/kindaiolc45/blog>)等で通知いたします。また、中止の場合も参加費の返金は致しかねますのでご了承ください。
- ・本プログラムの情報は当日までに変更する場合があります。当日公式掲示板で情報を掲載しますのでご確認ください。
- ・本大会では役員がテレイン内や会場にて撮影を行い、撮影した写真は本大会の記録や、オリエンテーリングの普及・広報活動のため利用させていただく場合があります。写真の利用について疑問点・要望があれば大会公式メールアドレスまでご連絡をお願いいたします。
- ・貴重品の管理は各自でお願いいたします。盗難などについて、主催者側は責任を負いかねます。
- ・参加者が自分自身あるいは第三者に与えた損害に対し、主催者側は責任を負いかねます。
- ・会場周辺の道路は駐車禁止です。指定した駐車場をご利用ください。
- ・参加者自身で出されたゴミは必ずお持ち帰りください。
- ・地元の方にご迷惑をかけることになる行動はご遠慮ください。

地図の二次利用について

大会終了後に無断で本大会の地図を利用したオリエンテーリング、またはそれに類する活動を行うこと禁止します。安宅林国有林の利用については石川森林管理署に入林届けが必要です。

アンケートについて

本大会のアンケートを実施します。競技後に皆様の率直な感想をお聞かせいただければと思います。以下のフォームから回答いただくか、会場にもいくつか紙のアンケートを準備しますのでそちらからもお願いします。

https://docs.google.com/forms/d/e/1FAIpQLSfm7o1FbL5_QdEDbHnGEdwW7Mu_-OqRzoBUviFVSYm2fEAJ2w/viewform

地図販売について

スタート閉鎖後に本大会で使用した地図を販売いたします。希望される方は受付までお越しください。全コントロール図を 500 円、コース図を 300 円で販売します。また、事前申し込みで地図を購入された方は受付までお越しください。

10.大会グッズ当日販売

大会グッズの数量限定当日販売をいたします。

ご購入を希望される方は大会当日受付まで料金をお持ちの上お越しください。

また、事前申し込みをされた方に関しても料金をお持ちの上受付までお越しください。

グッズをお渡しいたします。

長袖Tシャツ(2000円) S,M,L 各1枚



パーカー(3500円) S,M,L 各1枚



11.新型コロナウイルス拡大防止対策について

① 受付時に氏名、住所、連絡先電話番号の確認及び検温を行います。

- ② 発熱等(咳、咽頭痛など)の症状がある方は、参加を見合わせて下さい。
- ③ マスクを持参のうえ、競技中を除き、原則マスクを着用して下さい。
- ④ こまめな手洗い、アルコール等による手指消毒をして下さい。
- ⑤ 他の参加者、運営者等との距離(2m以上を目安)を確保して下さい。
- ⑥ 大きな声での会話、応援等はしないで下さい。

12.問い合わせ

ご不明な点、ご質問などがございましたら、下記の連絡先までお問い合わせください。

藤原皓(実行委員長)

kindaicomp37●gmail.com ●を@に置き換えてください。

緊急連絡先(携帯)

080-5726-0782

13.周辺観光案内(大会の前後に観光地巡りをお楽しみ下さい)

(1)安宅の関(会場から600m)

①日本海を望むテラス、安宅公園 ②資料館「勸進帳ものがたり館」

③安宅住吉神社「難関突破」御祈禱

(2)小松空港(会場から2.5km)

①ターミナルビル(駐車場1時間無料)空の駅みやげ物売り場、展望デッキ②空自 小松基地
ランウェイ・F-15EJ・アラートハンガー・白山眺望 ③石川県立航空プラザ(航空博物館)

(3)近郊の観光施設

①松井秀喜ベースボール・ミュージアム(会場から3km)

②日本自動車博物館(栗津温泉近く)

③ラムサール条約湿地「鴨池観察館」冬鳥「トモエガモ、マガンの越冬地」

④小松グリーン天然温泉(小松グリーンホテル日帰り入浴、IC 近く)(¥460 9~24 時)

【(有)長池製菓】… 長池彩華堂

<https://www.nagaikesaikadou.com/index.html>

住所 〒923-0964 石川県小松市今江町7丁目669番地

電話番号 0761-23-0761 FAX 0761-23-0311

営業時間 8:00~17:00

長池彩華堂は、小松市中心部から少し離れた住宅街にあり、お客様に「美味しい」がご堪能いただけます。どうぞお仕事のご商談やご家族の団欒にお気軽にお使いいただき、心温まる味覚をご堪能ください。

また、北國夢街道の一里塚茶屋として代々受け継がれた製法をもとに、現代の最高の素材と

製法にこだわっております。「おいしいお菓子」をつくり、「おもてなしの心」でお客様をお迎えいたします。

baum shop & cafe ツキトワ

<https://www.meigetsudo.com/>


住所 〒923-0004 石川県小松市長崎町1丁目85番地

電話番号 0761-24-3178 FAX:0761-21-2580

営業時間 9:00~18:00

ツキトワは、バームクーヘンとカフェのお店 扉を開けると大きなりんごの木がお出迎え。
日常を離れ、おいしいスイーツとひとときの休息を感じながら、癒されてみませんか。
お店でしか味わえないメニューも揃えております。
工場直売できたてのバームクーヘンやスイーツと、淹れたてのコーヒーでゆったりしていきませんか。

14.大会公式キャラクター



名前:マロ

安宅をまもる狛犬。訪れるオリエンティアのことを優しくちょっとうらやましそうに見守っている。弁慶のことが大好き。弁慶みたいに大きくてつよくなりたい。今日も日本海を眺めながら、いつか訪れるかもしれない弁慶みたいにつよいひとを待ち続けている。好きな食べ物は、石川県のブランドぶどう“ルビーロマン”🍇