

2022 年度名古屋市民オリエンテーリング大会プログラム

このたびは名古屋市民オリエンテーリング大会へのお申込みいただき誠にありがとうございます。大会当日はお気をつけてお越しください。

■会場までの交通

・公共交通機関

JR 東海道本線「南大高駅」下車、
約 1.5km(徒歩約 20 分)
誘導はありません。

「JR 南大高駅」を北へ

↓
「南関山」交差点を東へ

↓
名古屋市青少年宿泊センター/
緑ヶ丘自動車学校前を通過

↓
「さくらの園」入口から入る

↓
会場（受付）



・自家用車

国道 1 号線または国道 302 号線「大高緑地東」
交差点に入る。

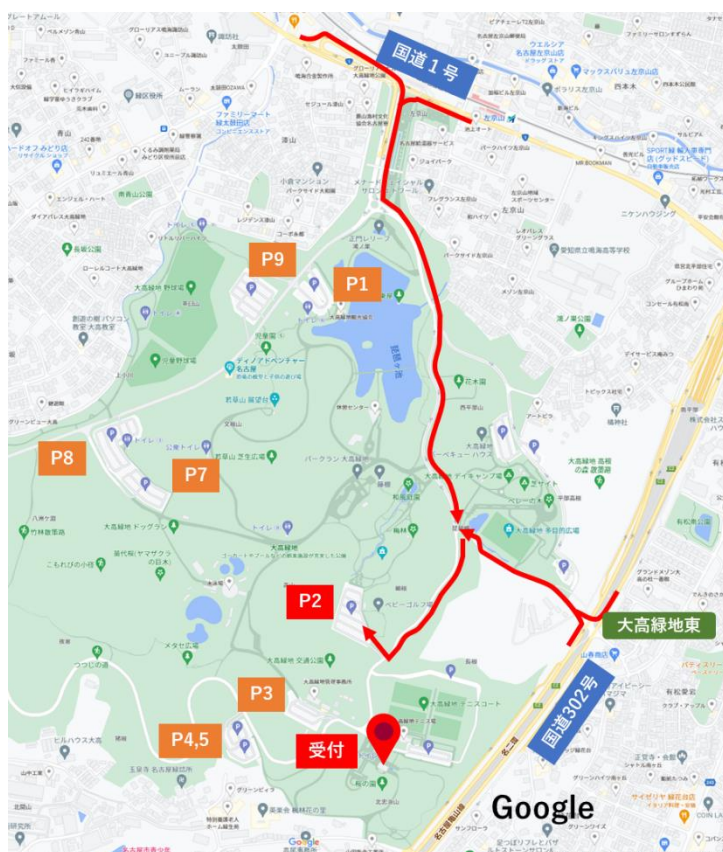
↓
大高緑地第 2 駐車場(無料)をご利用ください。

↓
会場（受付）

駐車場から受付まで誘導はありません。

(お詫び)

要項では「第 3 駐車場」のご案内でしたが
第 2 駐車場へ変更になりました。



■受付

受付時間：9 時 30 分～11 時 00 分

受付場所：会場（受付）は、大高緑地「さくらの園」の東屋（屋外）になります。（上図）

バックアップラベル（全員）・レンタル E カード（申込者のみ）をお受け取りください。

受付横に公式掲示板があります。よくお読みください。初心者の方は初心者説明をご利用ください。

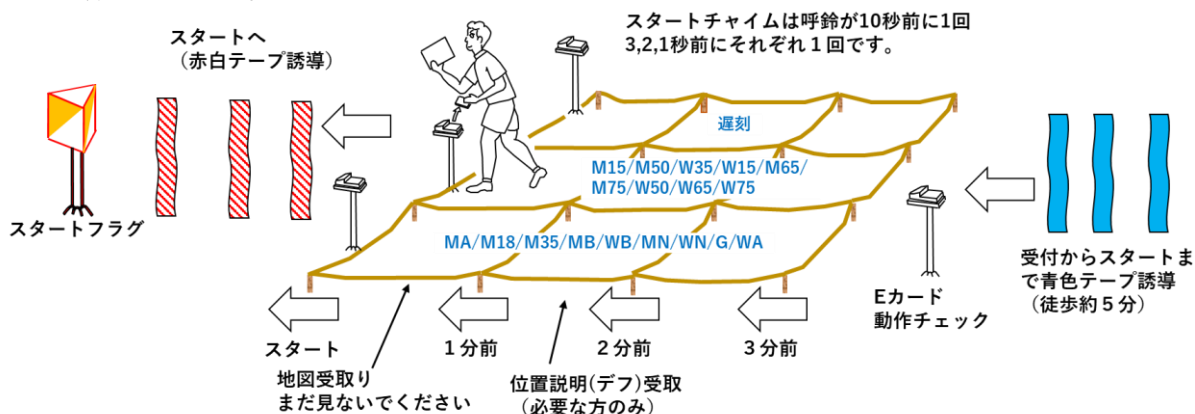
■更衣

青空会場になります。更衣用簡易テントは男女それぞれご用意します。

ブルーシートでの、荷物置き場を設けます。雨天の場合、防水の対策をお願いします。

■スタート

受付からスタートまで徒歩約5分。青色テープ誘導。スタート時刻は事前指定です。スタート枠は下図をご覧ください。プレスタート方式です。



地図縮尺 1:5000 等高線間隔 2.5m、走行可能度 3 段階 ISSprOM2019 準拠 耐水ビニール袋封入済。

■コース

各クラスのコース距離は以下のとおりです。

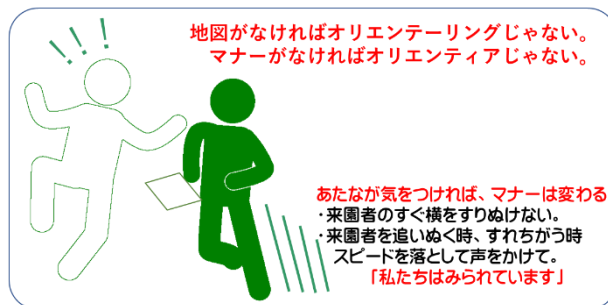
コース番号	クラス	コース距離/登距離	優勝予想タイム*	デフサイズ
1	MA/WA/M18/M35	4.3km ↑ 120m	約 35 分	60mm × 140mm
2	M15/W18/W35/M50	3.3km ↑ 100m	約 35 分	60mm × 120mm
3	W15/W50/M65/W65/M75/W75	2.3km ↑ 70m	約 35~40 分	60mm × 110mm
4	MB/WB	2.5km ↑ 80m	約 35~40 分	60mm × 110mm
5	MN/WN/G	2.2km ↑ 60m		60mm × 80mm

(*優勝予想タイムは最も速いクラスの目安です。クラスにより変動があります)

途中、車道を横断するコースがあります。

車に十分注意して横断してください。

**一般来園者が多数いらっしゃいます。
すぐ横をすりぬけて驚かすなど、
ご迷惑行為は厳に禁止です。**



■フィニッシュ、計時、競技時間

スタートもフィニッシュも E カードによる計測になります。スタート、フィニッシュで確実に電子ユニットへのパンチをお願いします。パンチし忘れすと失格となります。

また、フィニッシュ後は受付に戻り、Eカード読み取りを必ずお願いします。また、途中棄権の場合もかならず受付で申し出てください。Eカードの読み取りをしない場合や途中棄権を告げずに帰宅された場合は、遭難者として捜索対象になります。

フィニッシュは 13 時 30 分に閉鎖します。この時間までにフィニッシュに戻ってください。

■成績速報・表彰

成績は LapCenter へライブ速報の予定です。ラップセンターはこちら⇒<https://mulka2.com/lapcenter/> 表彰式は行いません。上位 3 位入賞者には後日表彰状を送付します。

■新型コロナ感染症対策に関するお願い

当日の朝、発熱や体調不良の場合は参加ご遠慮ください。なお、受付でも体温が測定できます。

野外の会場ですが蜜になる場合はマスクの着用をお願いします。競技中のマスクは不要です。

■お問合せ

大会前日まで：メールでお願いします。info@aichiol.com

大会当日：090-1415-7792(しんたい)



(特非) 愛知県オリエンタリング協会