

竹内元哉帰省記念 GROK 横須賀スプリント プログラム

主催:GROK

日時:12/29(木) (雨天決行・荒天中止)

会場:緒明山公園

運営・競技責任者: 吉澤雄大

コースプランナー: 大橋陽樹・吉澤雄大

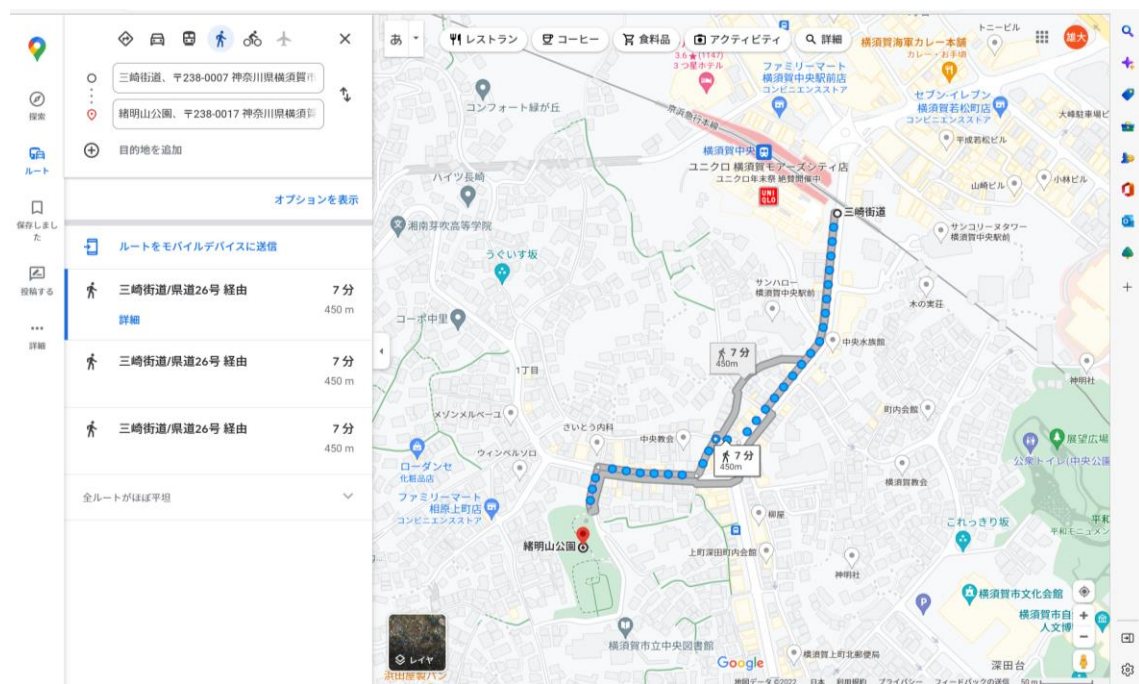
GROK の G : 竹内元哉 (Genya Takeuchi)

<会場までの行き方>

横浜駅から横須賀中央駅まで京急線快特で 26 分

横須賀中央駅西口から会場まで徒歩 7 分

※横須賀モアーズ前にコインロッカーがあります。



公園内レイアウト



青四角:受付

赤四角とその周辺:荷物置き場

青△:100 式スタート

青○:100 式ゴール

<エントリーリスト>

特に発行しませんが、JOY でエントリーの 50 名の方と別途連絡いただいた以下の方です。

- ・池田麻子さん
- ・阿部遼太郎さん
- ・松元恭子さん

<受付>

- ・受付に参加者リストの紙を用意します。来た際と帰る際にチェックをつけてください。
- ・A3 サイズの地図ビニは用意します。A4 の地図ビニを使いたい方はご持参ください。
- ・未払いの方は参加費をお支払いください。
- ・地図を受付に置くので各自でピックアップしてください。
- ・追加の連絡などがない場合は公式掲示板を設けません。
- ・主催者がやることは基本的に地図の提供のみです。

<スケジュール>

9:15 開場

9:20 フリースタート開始

12:30 スタート閉鎖

13:00 フィニッシュ閉鎖

13:15 会場閉鎖

<競技>

○競技情報

コース	距離	up	プランナー	会場からスタート	ゴールから会場	縮尺	備考
100 式 (※)	13km	370m	吉澤雄大	0 分	0 分	1:3000	後述
Sprint_city	2.5km	75m	大橋陽樹	徒歩 10 分	0 分	1:3500	後述
Sprint_park	1.9km	40m	吉澤雄大	徒歩 10 分	徒歩 10 分	1:2000	横須賀平和公園

※コースの都合上 108 式から 100 式に変更しました。

使用地図:「横須賀」「横須賀上町」「横須賀平和公園」(New Map)

作成期間:2021 年 11 月から 2022 年 12 月

※「横須賀上町」・「横須賀平和公園」は「横須賀」の一部です。

地図図式:JSSOM2007

等高線間隔:全てのマップで 5m

調査・作図:吉澤雄大

フラッグの設置はありません。

全てのコースでフリースタートです。

配布用のディスクリプション (デフ) はありません。

☆コースプロフィール

(100 式)

横須賀の入り組んだ市街地の魅力を余すことなく堪能できるであろうコース。階段は多いが UP 率は横須賀にしては控えめに設定されている。途中で訪れるヴェルニー公園では軍艦の姿を見ることができて、横須賀の表の顔を見ることができる。

(Sprint_city)

横須賀の巨大な地図の中で最も難易度が高いと思われるエリアを使用している。とても細い路地を楽しむ。

(Sprint_park)

平和記念公園とその周辺を使っている。コントロール間の距離は短く設定されている。

○競技の流れ

3種類あるコースのどれから始めても大丈夫です。

100式が長いという方は途中から始めたり、途中で終えて構いません。

フリースタートです。間隔も自由です。

途中で自動販売機やコンビニなどを使っても構いません。また、あまりにも疲れたら公共交通機関を使っても構いません。このイベントの使い方は自由です。

○navitabi について

3コースともに用意します。

コントロールに行ったことの証明や走行ログの確認に使えます。逆に紙の地図を持たずにnavitabiのみを使用して回ることは（見づらくて）困難です。

自動パンチでGPS反応距離は30mに設定しています。結構早くから反応しますが、コントロール位置まで行ってください。

○100式の補足事項

・スタートとゴールは会場です。

・地図はA3が2枚です。

・1枚目は縦、2枚目は横です。両者では大部分の範囲が異なります。

・特殊な2マップ方式です。地図ビニに2枚を入れて表裏とすることを想定しています。

50番まで来たら地図を表（1枚目）から裏（2枚目）にひっくり返してください。その後87番まで来たら地図を裏（2枚目）から表（1枚目）にひっくり返してください。地図をひっくり返すポイントにはマーカーか蛍光ペンで印をつけます。

・信号や踏切は通過しません。信号のない横断歩道は何度か渡ります。

・A3のため、印刷はコンビニのプリンターで行います。紙が少し薄いはずですが。

・縮尺は1:3000です。

○Sprint_cityの補足事項

・スタート位置は細い路地です。スタート周辺で固まったり騒いだりしないでください。

・100式とは大半の範囲が被っていません。

・横須賀の中でも屈指の細い路地のエリアです。すれちがいなどに気をつけてください。

・ゴールは会場です。

・コースは大橋が今年5月に組んだものです。

・A4片面です。

・縮尺は1:3500です。


○Sprint_parkの補足事項

・2マップです。表は11番で終わり、裏は11番から始まります。

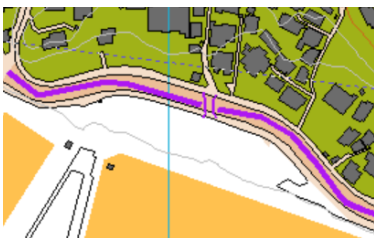
- ・A4 両面です。
- ・縮尺は 1:2000 です。

地図表記について

- ・横須賀には家が高いところがあり、そこに行くための階段があるという家がたくさんありますが、この階段は地図表記されていません。
- ・家の敷地に入る道は省略されている箇所が多いです。
- ・下記記号で螺旋階段を表します。円状でなくても形状が似ていればこの表記です。



- ・下記の紫の線は横断不可の境界線を表します。交通量の多い車道についています。平行に歩道を走る分には問題ありません。横断地点表記では横断可能です。



- ・横須賀芸術劇場は 4 階以上まである中で 1 階と 2 階が立体で書かれていますが、2 階から 3 階に続く階段は書かれていません。
- ・横須賀芸術劇場の構内 1 階部分の車道について地図上で立ち入り禁止をかけていませんが、歩道のみ通行可能です。

(舗装区域)

歩車分離されている道の車道のみ濃い色で塗られています。

(穴)

写真のものは地図記号の表記原則を逸脱して穴表記で記載しています。深いもので 30cm くらいです。ヴェルニー公園にあります。



(階段)

階段の脇に段差になっていない坂がある場合は階段表記で記載していません。ただし、あまりにも階段が多いのでそれにあてはまらなくても拾えていない階段が多々あると思います、すみません。

以下の記号はサイズを 50%に縮小しています。

- ・人工特徴物 (黒の×)
- ・目立つ特徴物 (黒の○。時計台、電灯などはこれで表記しています)
- ・独立樹 (緑の○)
- ・柱 (黒の■)
- ・井戸 (水色の○。水飲み場はこれで表記しています)

以下の記号はサイズを 80%に縮小しています。

- ・木 (緑の塗りつぶされた○)

注意事項 (主に 100 式の内容)

・工事などにより、数か所の柵が当日空いている可能性があります、閉じた表記のところは通行しないでください。

対象:ヴェルニー公園、はまゆう公園

- ・人が多いところは徐行してください。人の多さが気になる方はマスクを持参ください。

主な対象:横須賀中央駅周辺、汐入駅周辺及びコースカ (という商業施設) 周辺の一部

・コースセット上まずありえないですが、米軍基地に入り込まないでください。Warning の文字があったら米軍基地の入口です。

- ・車に気をつけてください。大きな道へ出るとき飛び出さないでください。
- ・歩行者にも気を付けてください。

- ・私有地に入らないでください。このトレインは気をつけないとうっかり入ります。
- ・sprint_city を中心にこれ入っていくの？と思うであろう道は無数にあります。ただし、それが表記されている正しい道かを確認して進んでください。
- ・sprint_city ではルート次第で下記の写真のような道を走行します。道の細さではこのトレインでは特段細いものではありませんが、左側は崖です。気をつけて走行してください。もしすれ違う場合は歩行してください。



<その他>

- ・民家の私有地と公道の境界が曖昧です。コースコントロールは行っていますが、地図表記を厳守してください。この観点から超初心者は経験者と回ってください。トレイン内の渉外活動は行っておりません。
- ・内部練習会クオリティです。ご理解ください。
- ・本練習会では保険に加入していません。必要に応じて各自でご加入ください。

<試走・協力>

用松知樹 中林優樹 桑原唯歩 力丸航 (KOLC)

<GROK について>

GROK は 2013-2016 入学を中心に現在 16 人のメンバーで活動している集団です。CC7 には 4 回出場し、最高順位 7 位(2020 年)です。

<GROK の当日参加または運営者>

竹内元哉 大橋陽樹 松尾怜治 松尾七彩 立花和祈 吉澤雄大