

第 23 回  
京大京女オリエンテーリング大会  
兼  
平成 30 年度  
西日本オリエンテーリング大会  
(JOA 公認カテゴリ A)  
要項 2.1

※要項 2.0 からの変更箇所を黄色で示しています。



公式マスコット  
キャラクター「いわっちょ」

開催日

2018 年 11 月 18 日(日)



日本初!!!

関西屈指の名トレイン、上桐生を  
世界的プロマッパーMarian Cotîrtă 氏  
による調査・作図で拡大&リメイク!

# 目次

※各項目クリックで該当箇所へジャンプします。

1.大会概要.....	p.3
2.大会公式マスコットキャラクター.....	p.4
3.本大会メインマッパ•Marian Cotîrtă 氏について.....	p.5
4.交通手段.....	p.5
5.競技情報.....	p.8
6.エントリー.....	p.12
7.サービス.....	p.13
8.諸注意.....	p.14
9.立ち入り禁止区域.....	p.14
10.お問い合わせ先.....	p.15
11.申し込み用紙.....	p.16

## 大会概要

---

### ■開催日

2018年11月18日(日) 雨天決行・荒天中止

### ■主催・主管

京都大学オリエンテーリングクラブ  
京都女子大学オリエンテーリングクラブ

### ■後援

滋賀県オリエンテーリング協会  
京都府オリエンテーリング協会  
日本学生オリエンテーリング連盟  
関西学生オリエンテーリング連盟

### ■協賛(50音順)

EMIT 協会  
M-nop  
O-Support  
㈱ニチレイ

### ■大会役員

実行委員長	黒瀬 有紀子 (京都女子大学 2016年度入学)
運営責任者	村本 周平 (京都大学 2016年度入学)
競技責任者	森河 俊成 (京都大学 2016年度入学)
コース設定者	岩井 龍之介 (京都大学 2016年度入学)
イベントアドバイザー	玉木 圭介 (滋賀県オリエンテーリング協会)

### ■開催地

滋賀県大津市上田上 桐生・平野・牧地区

### ■会場

大津市立上田上(かみたなかみ)小学校  
〒520-2113 滋賀県大津市平野 1丁目 18-5

### ■タイムテーブル(予定)

9:00 開場  
11:00 トップスタート

## ■大会公式 HP

<http://kuolc.dip.jp/kucomp23/>

大会公式ホームページでは 23 回大会についての様々な情報をご覧いただけます。是非お越しください！



## 大会公式マスコットキャラクター



名前：いわっちょ

プロフィール：平城京建設のための木材伐採により、はげ山となってしまい度々土砂災害をもたらしてきた、本大会の舞台である<sup>たなかみ</sup>田上山。いわっちょは、そうした中で明治時代に始まった治山工事の際に作られた岩崖から生まれた妖精だといわれている。一説には明治18年に田上山で発見された、田上隕石に乗って地球にやってきた宇宙からの旅人という噂も!? みんなに怖がられるので、普段はトレイン内にたくさん

ある大きな花崗岩に紛れてひっそりと暮らしている。口癖は「～だっちょ!」。

皆様より「キモかわいい!」とご好評(?)のいわっちょが描かれた大会記念Tシャツを、当日会場にて販売予定です(価格未定)。ぜひお買い求めください!

### ○「いわっちょT」デザイン案



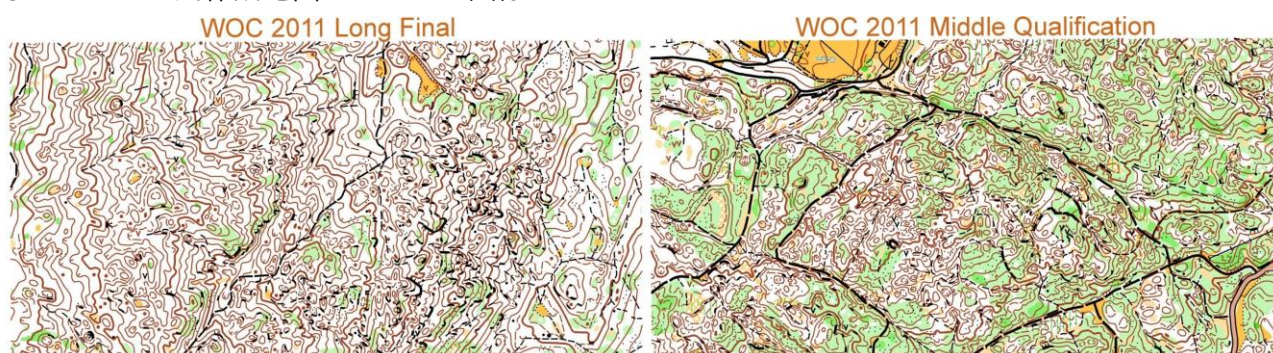
※上記デザイン案はあくまで製作段階のものであり、実際の製品とは大きく異なる可能性がございます。

※上記案の英文中に誤植はございません。

## 本大会メインマッパー・Marian Cotîrtă 氏について

マリアン・コティータ(Marian Cotîrtă)氏は、フランスを中心に世界各地で30年以上に渡り地図を作り続けてきたルーマニア人プロマッパーです。地図を作成した大会は代表的なもので、WOC 2011(メインマッパー)、World Cup 2006,2011 などがあります。コティータ氏の地図は世界でも高い評価を受けており、世界選手権で数々の優勝経験を持ち、「King of Orienteering」とも称される元フランス代表選手のティエリー・ジョルジュ(Thierry Gueorgiou)氏も彼のことを“magician cartographer(作図の魔術師)”と称賛しています。本大会で使用する地図は京大 OLC が誇る関西屈指の名テレイン、「上桐生」をコティータ氏がフルリメイクし、西側の拡大エリアも同氏がその大部分を調査・作図したものを使用します。日本にいながら世界最高水準の地図でオリエンテーリングを楽しむことができます。

◎コティータ氏作成地図のサンプル画像



## 交通手段

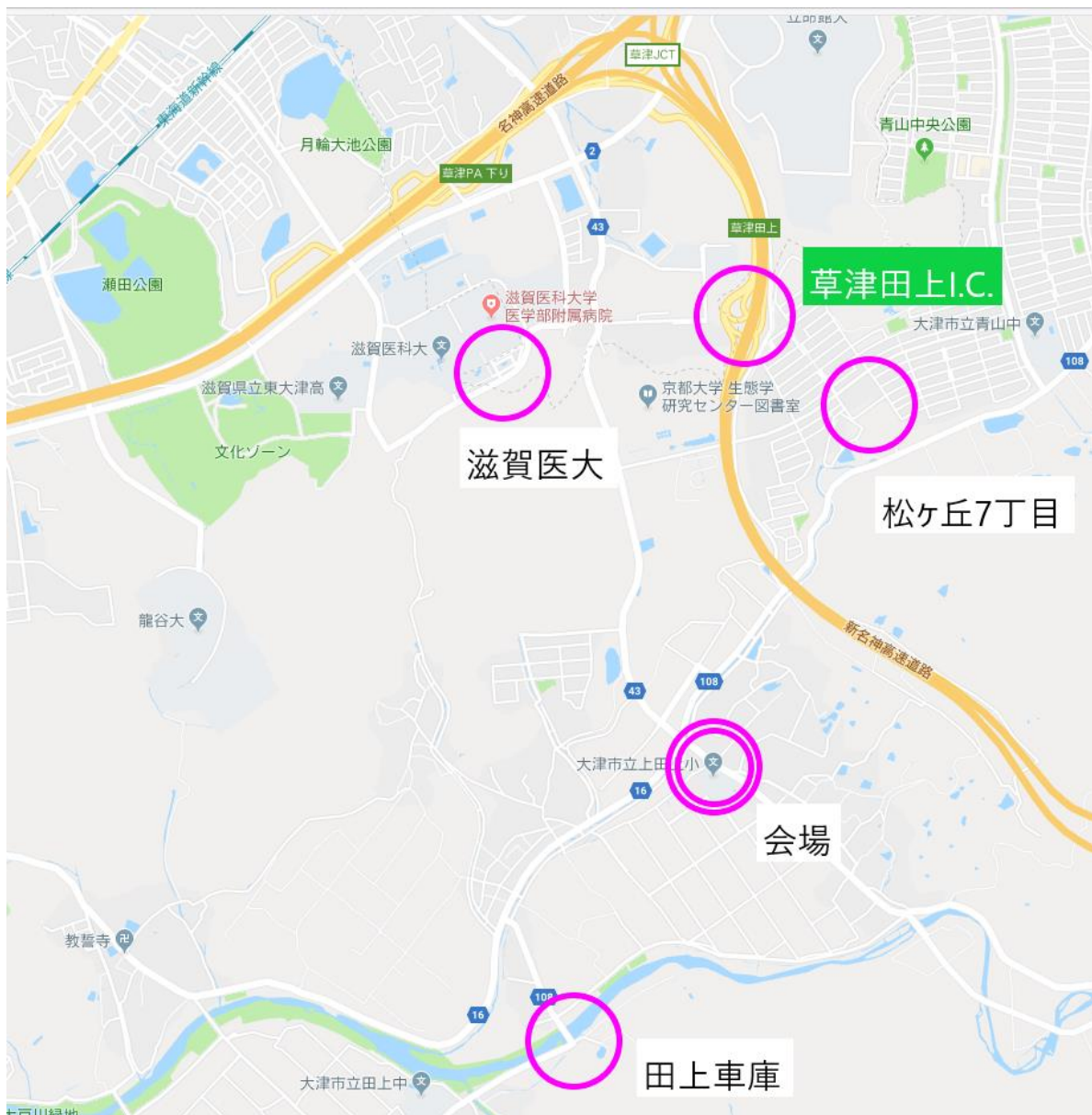
### ○自家用車でお越しの場合

新名神高速道路「草津田上 I.C.」→県道 43 号で約 5 分→会場「上田上小学校」

### ○公共交通機関でお越しの場合

JR 南草津駅、瀬田駅、石山駅より会場方面へ以下のバスがございます。

1. 瀬田駅～約 15 分～滋賀医大前(会場まで 2.3km 徒歩 26 分)
2. 南草津駅～約 15 分～滋賀医大前(同上)
3. 南草津駅～約 15 分～松が丘 7 丁目(会場まで 1.6km 徒歩 18 分)
4. 石山駅～約 40 分～田上車庫(会場まで 1.5km 徒歩 17 分)
5. 瀬田駅～約 20 分～平野(会場まで 180m 徒歩 2 分)
6. 石山駅～約 25 分～上田上小学校前(会場すぐ)



### •1.瀬田駅→滋賀医大ルート

滋賀医大線(近江鉄道バス)

瀬田駅	8:15	9:42	11:40
滋賀医大	8:23	9:56	11:54

瀬田・医大線(帝産バス)

瀬田駅	7:18	7:38	8:05	8:13	8:43	8:47	9:27	9:45	10:00
滋賀医大	7:31	7:53	8:20	8:28	8:58	9:02	9:40	9:58	10:13

### •2.南草津駅→滋賀医大ルート

南草津→草津養護学校行(滋賀医大前経由)(帝産バス)

南草津駅	7:26	7:37	8:23
滋賀医大	7:40	7:51	8:37

### ・3.松が丘団地ルート

飛島線(近江鉄道バス)

南草津駅	8:29	9:01	10:02	11:00
松が丘七丁目	8:52	9:24	10:27	11:25

松が丘線(帝産バス)

南草津駅	7:11	7:52	8:36	9:14	10:14
松が丘七丁目	7:27	8:08	8:52	9:30	10:30

### ・4.田上車庫ルート

石山駅～田上車庫 太子行(帝産バス)

石山駅	7:40	8:35	8:55	9:55
田上車庫	8:18	9:01	9:33	10:31

### ・5.平野ルート

瀬田駅・田上線(帝産バス)

瀬田駅	8:30	9:13
滋賀医大	8:40	9:23
松が丘7丁目	8:45	9:27
平野	8:48	9:31

### ・6.上田上小学校ルート

石山駅～平野(帝産バス)

石山駅	9:10	9:50	10:10	11:10
上田上小学校	9:35	10:15	10:35	11:35

(注)

- ・ 上記時刻表は変更の可能性がございます。ご利用の際は最新の情報をご確認ください。
- ・ 帝産バスでは全国区の交通系 IC カードが使用 できません。あらかじめ現金等をご用意ください。(最寄りの JR の駅までのご使用いただけます。)

[リンク]

近江鉄道バス：<http://www.ohmitetudo.co.jp/bus/>

帝産バス：<http://www.teisan-qr.com/>

## 競技情報

---

### ■競技形式

「日本オリエンテーリング競技規則」に基づき実施  
個人によるポイントオリエンテーリング(ミドルディスタンス競技)  
EMIT 社製電子パンチングシステム(E-card)による計時

### ■競技用地図

ISOM2017 準拠 縮尺：1/10000

等高線間隔：5m 走行度：4 段階表示

2018 年京都大学オリエンテーリングクラブ・京都女子大学オリエンテーリングクラブ作成  
(大部分を Marian Cotirtă 氏による調査・作図)

A4 サイズ ポリ袋密封済み

※旧図として以下の範囲を含みます。

「上桐生」(2010 年京都大学オリエンテーリングクラブ作成、2013 年同拡大リメイク、2017 年同修正)

旧図は以下のリンクよりご覧いただけます。

<http://kuolc.dip.jp/kucomp23/info/>

### ■トレインプロフィール

滋賀県大津市の桐生・平野・牧地区にまたがったエリアに存在し、第 15 回および第 18 回京大京女大会にて使用されたトレイン「上桐生」のリメイクエリアを南東部分に含んでいる。金勝アルプスの山々の山裾、標高約 100m~350m の高さに位置しており、概して南東が高いが比較的大きなピークや谷が各所に点在するため複雑な山塊の形を有する。関西特有の細かい尾根沢が発達しており植生についても低木により見通しの悪い所が多いが、一部には平らで手入れされた植林エリアや逆にシダ系の下生えなど著しく走行可能度の低下するエリアも存在し非常に幅広い変化に富んでいる。一部のエリアを除いてほとんど小道は見られず、大小さまざまな岩が多くのエリアで点在する。

### ■Marian Cotirtă 氏によるトレイン紹介

Very technically framed terrain, but with good airworthiness due to prominent ridges. The land allows for a very good allergability and the areas differ quite a bit in small surfaces. The rocky areas bring a positive touch to technicality without disturbing the run.

(訳)かなり高難度のトレインだが、目立つ尾根線が発達しているため爽快に走り抜けることができる。非常に広い部分をオリエンテーリングに使用でき、また随所に微地形が広がっている。岩がちなエリアでは技術力が試されるが、岩に行く手を阻まれることはない。




■トレイン内の写真

◎トレイン内の典型的な植生



◎各所に見られる、走行可能度の高いエリア



◎点在する大小様々な岩



■クラス分け

正規クラス (E,A クラス参加者は競技者登録必要) ※事前申し込みに限ります。

クラス	参加資格	優勝設定 時間(分)	対象
M21E/W21E	有資格者	35/35	上級
M21A/W21A	19歳以上	30/35	
M30A/W30A	30歳以上	35/35	
M40A/W40A	40歳以上	35/35	
M50A/W50A	50歳以上	35/30	
M60A/W60A	60歳以上	35/30	
M70A/W70A	70歳以上	30/30	
M80A/W80A	80歳以上	30/30	
M20A/W20A	19・20歳	30/30	
M18A/W18A	16-18歳	30/30	
M15A/W15A	13-15歳	30/30	
M12/W12	11・12歳	25/25	年少者
M10/W10	10歳以下	25/25	
MBL/WBL	無制限	35/35	中級
MBS/WBS		25/25	中級・短め

オープンクラス (競技者登録不要) ※M/W21A-C クラスは事前申し込みに限ります。

クラス	参加資格	優勝設定 時間(分)	対象
M21A-C/ W21A-C	19歳以上	30/35	上級
OAL	無制限	35	上級
OAS		35	上級・短め
OB		30	中級
ON/OG		30/30	初級
市民	大津市民	30	市民

(注)

・年齢は、2019年3月31日時点での年齢とします。

・20歳以下の競技者は、20歳を上限として1つ上の年齢を対象とするクラスに参加できます。

- ・本大会は JOA 公認 A 大会です。本大会の正規クラスに出場する方は、本年度の競技者登録を9月末までに完了してください。JOA 競技者登録を行っていない方はオープンクラスにお申し込みください。なお、正規クラスは事前申し込みのみの受付となります。 オープンクラスは事前申し込み、当日申し込みともに受け付けます。 **ただし、M21A-C/W21A-C クラスは事前申し込みのみ受け付けいたします。**
- ・Eクラスにおける有資格者とは、JOA が定める資格を有した者のことです。詳しくは JOA 公式サイト (<http://www.orienteering.or.jp/runner/e-list.php>) をご確認ください。
- ・M21A-C/W21A-C は、それぞれ M21A/W21A と同一のコースです。
- ・正規クラスおよびオープンクラスの M21A-C/W21A-C クラスについては事前申し込みが必要となります。
- ・クラス名の先頭の M、W はそれぞれ男性クラス、女性クラスを表します。
- ・クラス名に M、W がついていないクラス(例：OAL)には性別によるクラス分けはございません。
- ・男性クラスには女性も参加することができますが、女性クラスには男性は参加できません。ただし、M/W21A-C クラスについてはこの限りではありません。
- ・市民クラスは大津市にお住まいの方、または大津市に勤務されている方のみを対象としたクラスです。初めての方もお気軽にご参加ください。

## ■参加費

区分	クラス	一般	学生	高校生以下	Eカード レンタル
事前申し込み	E	6000円	4500円	無料	300円
	A/A-C	5000円	3500円		
	BL/BS/OB/ON/OG	3000円			
	M/W10・12				
	OAL/OAS	4500円	3500円		
	市民	500円			無料
当日申し込み	OA	5500円	4000円	300円	
	OB/ON/OG	3500円		無料	
	市民	500円			

(注)

- ・E、Aクラスの一般参加料のうち1000円はJOA会員の支援に充てられます。ご理解のほどよろしくお願いたします。詳しくはJOAが発行している「会員支援に関するガイドライン」([http://www.orienteering.or.jp/archive/joa/memberSupportGuidelines\\_20170513.pdf](http://www.orienteering.or.jp/archive/joa/memberSupportGuidelines_20170513.pdf)) をご覧ください。
- ・Gクラスでは1グループにつき1枚地図を用意します。地図が複数枚必要な方は、大会当日受付にて1枚300円で地図を追加することができます。

- ・有資格者とは JOA が定める資格を有した者のことです。詳しくは JOA 公式サイト (<http://www.orienteering.or.jp/runner/e-list.php>) をご確認ください。
- ・学生とは、大学、大学院等の高等教育を受けている者、専修学校あるいは各種学校での教育を受けている者を指します。
- ・本大会は、京都府オリエンテーリング協会の「若年オリエンティア参加費助成事業」を受け、18 歳以下の方については参加費を無料とします。
- ・レンタル E カードを紛失・破損させた場合、実費 5000 円を頂きます。市民クラスに参加される方の E カードレンタル代は無料です。

## エントリー

○以下の 1~4 いずれかの方法でお申し込みください。

### 1. Japan-O-entrY(JOY)での申し込み

以下のリンクより、必要事項をご記入の上お申し込みください。

<https://japan-o-entry.com/event/view/187>

締め切り：10/28(日)

### 2. メールでの申し込み

大会公式 HP(<http://kuolc.dip.jp/kucomp23/>)から申し込み用エクセルファイルをダウンロードし、必要事項を入力して大会公式メールアドレス([kukwucomp23rd@gmail.com](mailto:kukwucomp23rd@gmail.com))にメールを送信してください。その後、表示された金額を下記の口座へお振り込みください。

#### 振込先

・ゆうちょ銀行からの振込	・ゆうちょ銀行以外からの振込
[記号] 14070	[金融機関コード] 9900
[番号] 17245071	[店名] 四〇八店 (ヨンゼロハチ店)
[加入者名] カワサキ ユウキ	[店番] 4081724507
	[預金種別] 普通預金

締め切り：10/28(日) ※当日送信有効

### 3. 郵送での申し込み

申込用紙(大会公式 HP(<http://kuolc.dip.jp/kucomp23/>)からダウンロードまたは本要項末尾に掲載)に必要事項を記入して下記の住所宛にご郵送ください。その後、必要な金額を上記の口座へお振り込みください。

〒606-8225  
 京都府京都市左京区田中門前町 16  
 MS イサホ 2-A  
 河崎 悠樹 行

締め切り：10/28(日) ※当日消印有効

#### 4. 他の大会での会場申し込み

申込用紙に必要事項をご記入の上、参加費を添えて会場で本大会の看板を持ったクラブ員にお渡しください。

以下の大会・練習会の会場にて申し込みを受け付けます。

- ・名指大会(9/1,9/2)
- ・パーク O ツアー関西 in 和歌山(9/9)
- ・東北大学前日大会(9/29)
- ・東北大学大会(9/30)
- ・クラブカップ 7 人リレー(10/7)
- ・関西学連第二回定例戦(10/14)
- ・全日本ミドル大会 (10/28)
- ・全日本リレー大会(11/4)

(注)

- ・正規クラスの E,A クラスに参加する方は、本年度の競技者登録を 9 月末までに完了してください。
- ・自家用車でお越しの場合は申込フォーム・用紙の記入欄に必ず駐車希望台数を記入してください。
- ・個人情報は厳重に管理し、大会運営においてのみ使用します。名前、所属は参加案内、結果発表のためにウェブ上に掲載します。
- ・お振込みいただいた参加費は、大会中止等、いかなる理由があっても返金できません。予めご了承ください。
- ・申し込みミスなど、お問い合わせがございましたら、大会公式メールアドレス [kukwucomp23rd@gmail.com](mailto:kukwucomp23rd@gmail.com) [担当 河崎] までお問い合わせください。

## サービス

---

### ○地図販売

全コントロール図を 600 円、コース図を 500 円で販売いたします。

### ○コンパス貸出

保証金として 3000 円をお預かりします。万が一、コンパスを紛失・破損させた場合は保証金を返却できません。

### ○プログラム郵送

希望者のみ 200 円でお送りいたします。希望は申し込み時に受け付けます。

### ○成績表郵送

成績は大会後に Lap Center(<https://mulka2.com/lapcenter/>)に掲載しますが、希望者には大会後に 200 円で成績表を郵送いたします。希望は申し込み時及び大会当日に受け付けます。

## 諸注意

---

- ・競技のための服装には肌の露出をしないものを推奨いたします。
- ・本大会が開催されるトレインの特性上、レガース(すね当て)の着用、捻挫予防のテーピングを推奨いたします。
- ・本大会で使用する地図は表現の細かい箇所が多数存在します。視力にご不安がある方は拡大鏡の使用を推奨いたします。
- ・金属ピン付きシューズの使用は制限いたしません。
- ・本大会は傷害保険に加入しますが、補償額には限りがございます。各自健康保険証の持参を推奨いたします。
- ・大会当日、降水のある場合でもほとんどの場合で大会を決行いたします。大会の開催に大きな支障をきたす事象が発生したと判断された場合、大会を中止し、ウェブサイト上で通知いたします。また、中止の場合も参加費の返金は致しかねますのでご了承ください。
- ・本要項の情報は予告なしに変更する場合があります。ウェブサイト上で情報を随時掲載しますのでご確認ください。
- ・本大会では役員がトレイン内や会場にて撮影を行い、撮影した写真は本大会の記録や、オリエンテーリングの普及・広報活動のため利用させていただく場合があります。写真の利用について疑問点・要望があれば エントリーシートの備考欄にその旨を記載するか、大会公式メールアドレスまでご連絡をお願いいたします。
- ・貴重品の管理は各自でお願いいたします。盗難などについて、主催者側は責任を負いかねます。
- ・参加者が自分自身あるいは第三者に与えた損害に対し、主催者側は責任を負いかねます。
- ・会場周辺の道路は駐車禁止です。指定した駐車場をご利用ください。
- ・参加者自身で出されたゴミは必ずお持ち帰りください。
- ・地元の方にご迷惑をかけることになる行動はご遠慮ください。

## 立ち入り禁止区域

本大会開催まで、参加予定者のオリエンテーリング目的での以下の範囲内(画像青枠内)への立ち入りを禁止させていただきます。ただし、新名神高速道路の通行は妨げません。



また、詳細な範囲は [こちら](http://urx.red/JYhd) (<http://urx.red/JYhd>)からもご確認いただけます。(外部ウェブサイトへ移動します。ご注意ください。)

## お問い合わせ先

ご不明な点やご質問がございましたら、以下の連絡先までお問い合わせください。

大会公式メールアドレス：[kukwucomp23rd@gmail.com](mailto:kukwucomp23rd@gmail.com) [担当 河崎]



申し込みお待ちしてる  
っちょ!

## 第 23 回京大京女オリエンテーリング大会 参加申し込み用紙

フリガナ		性別	男・女
氏名		生年月日	年 月 日
所属		区分	社会人・学生(高校生以下を除く)・高校生以下
住所	〒		
電話番号		緊急連絡先	(本人との続柄: )
メールアドレス			
参加クラス			
Eカード(レンタル 300 円)	My Eカード (番号: )・レンタル		
日本学連賛助会員登録	登録済・未登録	プログラム郵送 (200 円)	希望する・希望しない
JOA 競技者登録	登録済・未登録	成績表郵送 (200 円)	希望する・希望しない
合計金額	円	参加費振込者名義	
備考			