













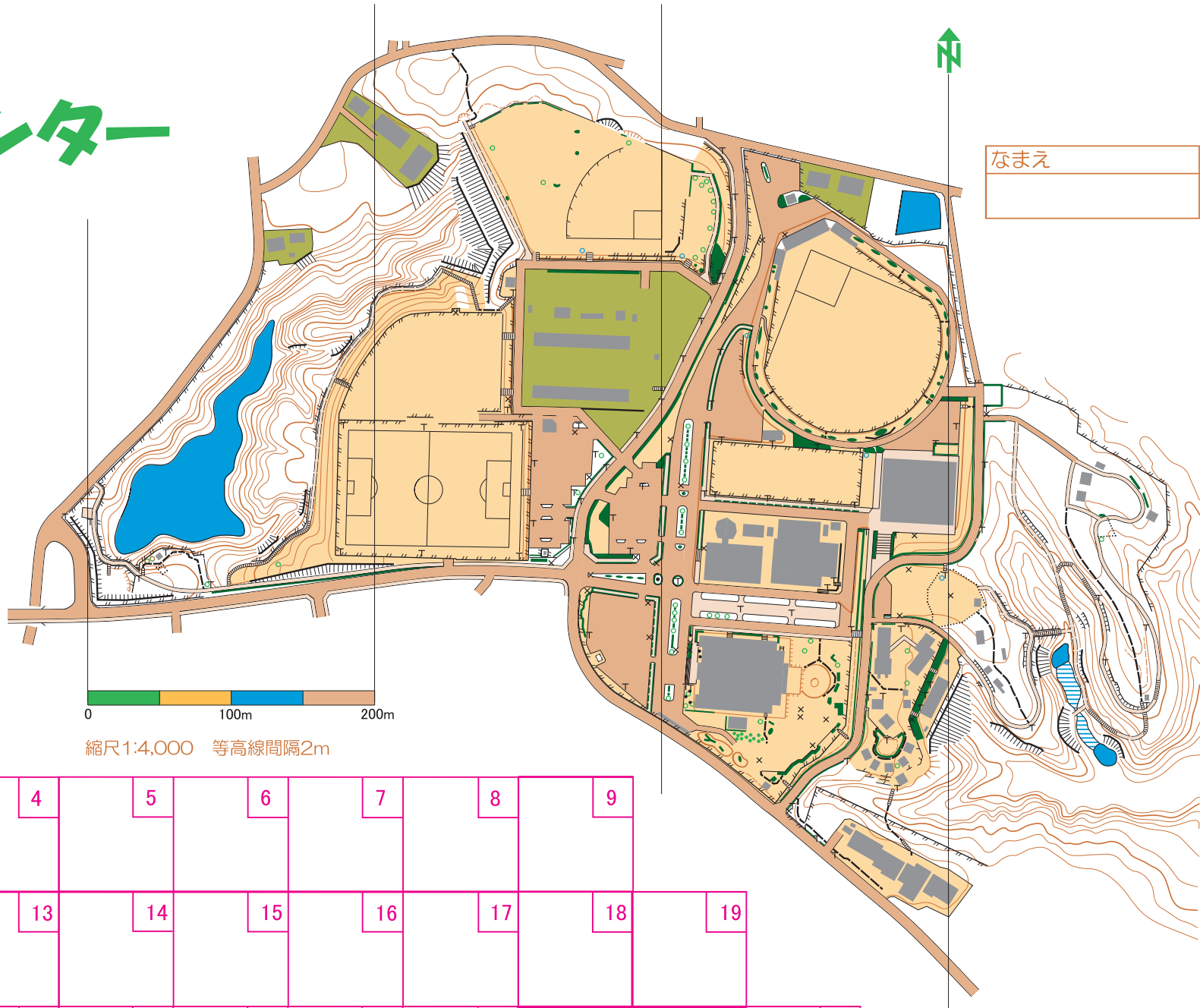


富岡町 スポーツセンター

-  道路
-  歩道、かいだん
-  さく(登らないでね)
-  がいとう、かんばん、たてもの
-  コンクリートのがけ、土のがけ
-  きけんながけ(登らないでね)
-  等高線(とうこうせん)
-  池、わたれない湿地
-  水飲み場
-  植えこみ、目だつ木
-  ひらけた土地・広場
グラウンド
-  私有地
(入ってはいけません)
-  駐車場
-  植生界



縮尺 1:4,000 等高線間隔 2m

1	2	3	4	5	6	7	8	9		
10	11	12	13	14	15	16	17	18	19	
20	21	22	23	24	25	26	27	28	29	30

地図作成: 福島県オリエンティング協会
調査期間: 平成22年1月~4月