

# 富岡スプリント大会【JOA公認カテゴリS大会】

(兼) 佐藤克巳記念 第32回福島県オリエンテering選手権大会

## 大会プログラム

開催日 令和4年10月30日(日) ※雨天決行・荒天中止  
開催地 福島県富岡町「富岡町総合スポーツセンター」  
主催及び主管 福島県オリエンテering協会  
共催 富岡町教育委員会、公益社団法人富岡町さくら文化・スポーツ振興公社  
後援 福島県、公益財団法人福島県体育協会、福島民報社、福島民友新聞社

必ずお守りください！！

### 新型コロナウイルス感染防止対策について

- ※ 日本オリエンテering協会作成の「オリエンテering大会・練習会開催時における新型コロナウイルス感染防止のためのガイドライン」の遵守をお願いします。
- ※ 運営スタッフは、参加者と同様の体調管理を行うとともにマスクの着用と手指の消毒を徹底するほか、表彰式の簡素化や資料等のやり取りを極力回避しています。
- ※ 会場では、スタッフが見回りや注意喚起を行います。スタッフから注意を受けたときは、速やかに指示に従ってください。守られない場合は、退場や出走の取消、失格等の措置を行いますので、ご注意ください。
- ※ 開催後2週間以内に新型コロナウイルスの感染が確認された場合、福島県オリエンテering協会に速やかに報告してください。

### 1 会場にお越しの際には

- ① **朝の検温と体調の確認、大会前2週間の体調管理**を行ってください。
- ② 本プログラムの最終ページにある「**体調申告用紙**」を各自印刷し、事前に**当日及び大会前2週間の体調等を記入し、受付に提出**してください。
- ③ 以下の事項にいずれか一つでも該当する方は参加を認めません。

#### 【大会当日】

- ✓ 平熱を超える発熱または37.5℃以上の発熱
- ✓ 感染が疑われる症状(頭痛、咳、咽頭痛、味覚障害など)がある
- ✓ 体調申告用紙の未提出

#### 【大会2週間前までに以下の事項が認められる場合】

- ✓ 平熱を超える発熱(概ね37.5℃以上)
- ✓ 感染が疑われる症状(頭痛、咳、咽頭痛、風邪の諸症状、味覚障害など)
- ✓ 陽性者との濃厚接触が判明し、待機期間(経過期間も含め7日間)を過ぎていない場合
- ✓ 新型コロナウイルス接触確認アプリ(COCOA)等により、陽性者と接触した連絡を受けている場合
- ✓ 同居する家族や職場、学校などに感染が疑われる方がいる場合
- ✓ 直近2週間以内までに政府から入国制限、入国後の観察期間を必要とされている国、地域への渡航やその方と濃厚接触がある場合

### 2 会場では

- ① **マスク(バフなどのヘッドウェアも含む)を必ず着用**してください。
- ② 会場では、**2m以上の間隔をあけてご利用ください**。
- ③ このほか、以下の点について、遵守の徹底をお願いします。
  - **飲食は黙食で、飲食の後はずちにマスクを着用してください。**
  - **手指のアルコール消毒、手洗いをを行う。**

※ 会場へ入場する際、並びに大会終了後に顔を触るまたは飲食の前には、手洗い及び手指の消毒を必ずお願いします。

※ アルコール消毒液は随所に設置、手洗い場にはハンドソープを設置しています。

➤ 大声での会話は控え、お互いの距離を保つ。フィニッシュ後のルート検討のとき、特に注意を！

➤ 一切のゴミを各自で持ち帰る。

### 3 スタート地区では

- ① 会場からの移動を含め、マスクを必ず着用してください。
- ② スタート地区での密集防止にご協力願います。

### 4 競技中は

- ① 競技中は、マスクを外して競技しても結構です。
- ② マスクを着用して競技される方も、決して無理をせず、息苦しい時はマスクを外してください。
- ③ グループで参加の方は、一定の間隔をあけて、歩いたり走ったりして楽しんでください。

### 5 フィニッシュから計算センターでは

- ① フィニッシュしたら、携行するマスクを着用、もしくはフィニッシュに備え付けのマスクを各自ピックアップして着用し、速やかに計算センターへ移動してください。
- ② 計算センターでチェックを受けた後は、マスクなしでの会話を避ける、1ヶ所に集まらない、長時間会場に留まらないなど、感染防止対策に協力願います。

#### 【その他】

- ① 表彰式は簡素化し、大会本部前で賞状や副賞等の配布のみとします。
- ② 運営スタッフはマスクの着用と手指の消毒を徹底するほか、参加者と同様の体調管理を行います。
- ③ 資料等のやり取りを極力回避しています。

※ 開催後2週間以内に新型コロナウイルスの感染が確認された場合、福島県オリエンテーリング協会に速やかに報告してください。

※ 本大会の通過証明は、SPORTident社のSIAC（タッチフリー）を使用しますが、差込形式のSI-10以下も使用できます。

差込形式のマイSIカードでエントリーした方でSIACを使用して競技を希望される方は、受付にて貸し出します。詳しくは【受付】の項目をご覧ください。（円滑な対応ができるよう、事前に問合せ先（廣田）まで連絡いただくと助かります。）

※ 福島県選手権は、以下の方が対象になります。体調申告用紙の中に確認欄がありますので、自己申告してください。

対象者 ①福島県オリエンテーリング協会員、②福島県に競技者登録、③福島県に在住、在勤の方、④福島県出身の方

#### 【会場】

富岡町総合スポーツセンター総合体育館前（富岡町小浜 481） <https://www.sakura-sc.org/>

※青空会場です。雨天対策や防寒対策は各自で行ってください。スペースの都合上、個人テントの設営はご遠慮ください。

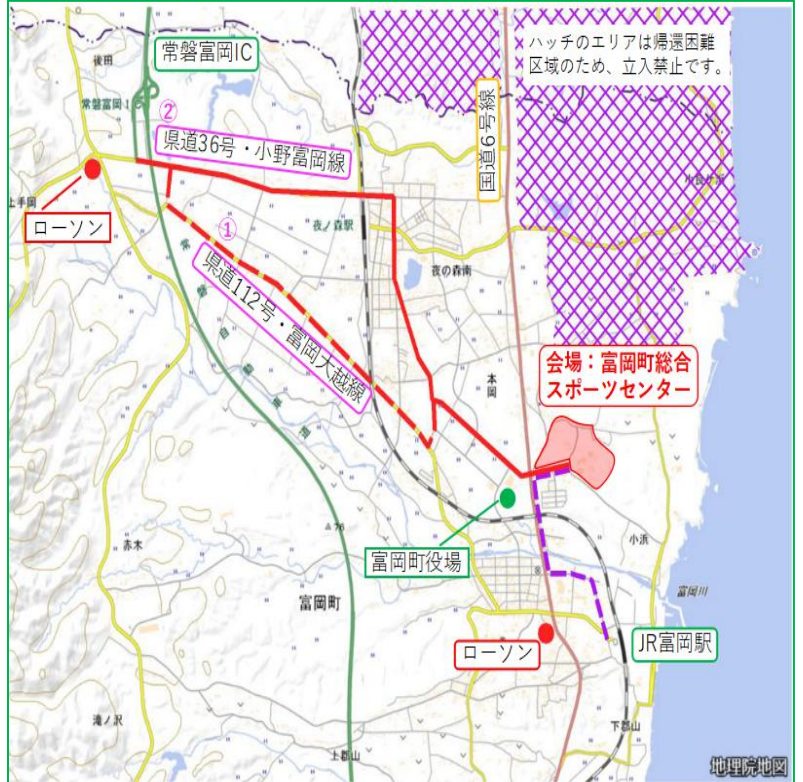
#### 【スケジュール】

9:30 会場・受付開始 9:30～  
11:00 スタート（1分間隔でスタート、スタート閉鎖 12:00）  
12:40 フィニッシュ閉鎖  
12:40 表彰式  
13:20頃～ ①エキシビジョンレース  
②PCコースを利用したフリーポイント0 ※①か②のいずれかを選択。  
15:00 エキシビジョンレース、フリーポイント0 フィニッシュ閉鎖  
16:00 会場閉場

## 【交 通】

### 1 自家用車利用の方

- 常磐自動車道「常磐富岡 IC」下車。会場（駐車場）まで、約 10 分です。  
 ※ 東京方面からお越しの方は、1つ手前の「ならばPAスマート IC」でも下車できます。国道 6 号線を北上し、会場へ向かってください。会場（駐車場）まで、約 20 分です。
- 駐車場は、①総合体育館前駐車場（第 1 駐車場）、②防災備蓄倉庫前駐車場（第 2 駐車場）となります（会場レイアウトを参照）。  
 ※ 競技エリアの関係で、**11:00 からスタート閉鎖時刻（12:00）まで、第 1・第 2 駐車場への往復はできなくなりますので、ご注意ください。**  
 ※ **第 1、第 2 駐車場以外の駐車はできません。**  
 ※ 常磐富岡 IC から会場までは、右図により①県道 112 号線（富岡大越線）から JR 常磐線を跨ぎ会場へ向かうルートか、②県道 36 号線（小野富岡線）から JR 常磐線を跨ぎ夜ノ森地区を南下するルートでお越しください。いずれのルートも「富岡町役場」の案内標識が目印になりますが、わかりにくいのでカーナビ等を活用していただくと便利です。  
 ※ ①のルートは、道路工事による片側通行の箇所があります（待ち時間最大 3 分）。②のルートは、帰還困難区域内を通行します。いずれも、案内看板の指示に従って走行願います。



### 2 公共交通機関利用の方

JR 常磐線「富岡駅」下車。約 2.5km、徒歩約 35 分です。

上図の青紫の破線のとおり、①駅から国道 6 号線へ出て、②国道 6 号線を北上し「本岡交差点」を右折、スポーツセンターの案内標識に従いながら会場へ向かってください。

- ※ 富岡駅からタクシーも利用できます。台数が少ないのでご注意ください。予約する場合は、報徳観光タクシー（0240-23-5151）もしくは檜葉タクシー（0240-23-7500）にお問い合わせください。

往路			往路				
上野発	いわき		富岡着	富岡発	いわき		上野着
	着	発			着	発	
ひたち1号 7:00	9:18	9:22	10:04	17:06	ひたち26 17:45	18:17	20:36

仙台発	原ノ町		富岡着	富岡発	原ノ町		仙台着
	着	発			着	発	
6:31	7:49	7:52	8:29	15:47	ひたち13		17:25
7:18	8:39	9:15	9:52	15:59	16:38	17:29	18:58
				17:29	18:12	18:15	19:44

## 【原発事故に伴う規制及び空間放射線量】

- 本大会の会場周辺の避難指示は解除されており、原発事故に伴う規制はありません。
- 帰還困難区域に指定されている富岡町北東部のうち、夜ノ森地区周辺の特定復興再生拠点区域内の立入は可能です。拠点区域以外の帰還困難区域への立入は制限されています。詳しくは、富岡町の HP ([tomioka-town.jp](https://www.tomioka-town.jp)) <https://www.tomioka-town.jp/soshiki/jumin/hinanseikatsushien/oshirase/4143.html> ) をご覧ください。
- 競技エリアとなる「富岡町総合スポーツセンター」内の空間放射線量は、0.13~0.19  $\mu$  Sv/hr で推移しています。詳細は、とみおか放射線情報まとめサイト (<https://tomioka-radiation.jp/air-dose/kukan/areamap/area04.html>) をご覧ください。

## 【飲食物の購入について】

- 富岡町にスーパーやコンビニエンスストアが数店ありますが、営業時間は次のとおりとなっています。閉店時間が早く、夜間に営業している飲食店もほとんどありません。また、駅前にコンビニ等もありませんので、富岡町内に宿泊を予定されている方や電車でお越しの方は、ご注意ください。

<富岡町内のスーパーやコンビニエンスストア>

- ・ヨークベニマル : 営業時間 10:30~19:00
- ・ローソン富岡小浜店 : 営業時間 5:00~21:00 ※会場に最も近いコンビニです。
- ・ローソン富岡上手岡店 : 営業時間 6:00~20:00 ※常磐富岡 IC に最も近いコンビニです。
- ・セブンイレブン富岡上郡山店 : 営業時間 6:00~20:00 ※ならはスマート IC 寄りのコンビニです。

## 【競技エリア（クローズ範囲）】

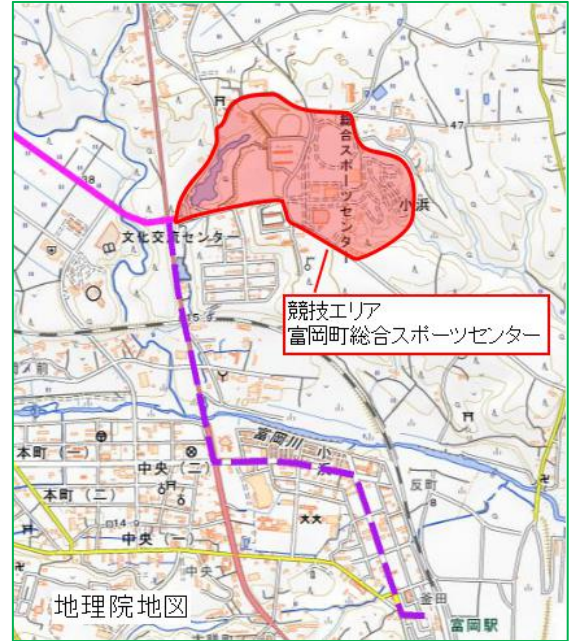
競技エリアは、右図の赤枠線内「富岡町総合スポーツセンター」全域となります。本大会に参加する可能性のある全ての競技者、ならびに競技者に情報を伝える立場にある者の立ち入りを禁止します。

## 【トレイン状況】

富岡町総合スポーツセンターは、富岡町の太平洋に面した段丘の西縁に整備された総合運動公園です。

公園内には競技場や植込みなど多くの特徴物が随所にあるほか、公園の約10%を占める林の中は、複数の遊歩道が整備されており、以前キャンプ場が整備された尾根部の高低差はほとんどなく植生もやや良好です。旧キャンプ場南側には、大きな沢がありますが、高低差が約15mあり、**急な階段となっていますので**、走行の際には注意が必要です。

5月以降、高温の状況が続いたこともあり、植生の回復が悪く、林地部の植生は速度低下から通行不能となっています。



## 【気象状況】

富岡町に近接する浪江観測所（浪江町）における10月30日の過去5年間の気象状況は右図のとおりです。

年	最高気温	最低気温	平均	天気
2021	17.4℃	6.4℃	12.1℃	曇時々晴れ
2020	16.4℃	4.2℃	10.5℃	晴れ
2019	19.1℃	8.4℃	14.3℃	晴れ
2018	16.8℃	4.8℃	11.6℃	晴れ時々曇
2017	16.5℃	3.7℃	10.1℃	晴れ時々曇

## 【服装・靴】

- ピンつきシューズは、公園内の芝の養生及び舗装された道を通る等の理由により全面的に使用を禁止です。
- GPS(GNSS)端末は画像表示のないもののみ使用を許可します。
- 服装に関しては、特に制限はありません。

## 【会場（競技センター）】 ※開場時刻 9:30

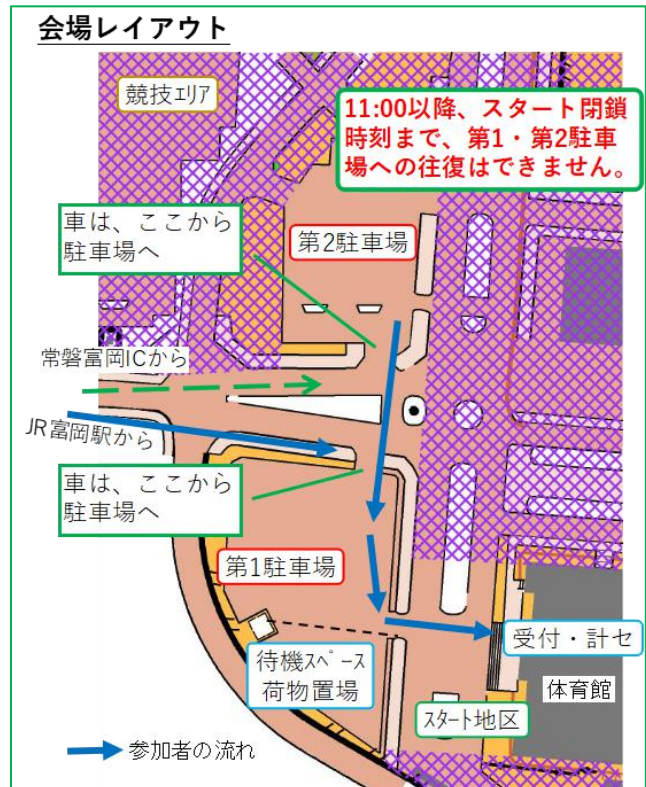
- 会場は青空会場です。個人テントの設営はできません。
- 駐車場は、ほかの利用者も使用します。
- **11:00 からスタート閉鎖時刻（12:00）まで、第1・第2駐車場への往復を禁止します。**

<トイレ・更衣所>

- 体育館のトイレをご利用ください。  
※ **屋外のトイレは、競技エリア内となりますので使用できません。**
- 更衣所はありません。トイレ等を利用して更衣をお願いします。

<荷物置き場>

- 第1駐車場南側のスペースを利用してください。



## 【受付】 9:30~ ※ 受付は全員通過するようにしてください。

- 会場に着いたら、下記の順で受付を行ってください。
  - ①手指用アルコールで消毒
  - ②体調申告用紙の提出
    - ※ プログラムの最終ページに掲載している「体調申告用紙」を各自印刷し、予め記入したものを受付に提出してください。グループの方も、全員提出してください。
  - ③本部・受付テント脇の配布所でナンバーカード、SIAC（レンタルの方のみ）等の入った袋をご自身でピックアップしてください。
    - ※ 申込みに不備のあった方には「お知らせ」の紙を入れてあります。「お知らせ」を持参の上、大会本部（受付）までお越しく下さい。
    - ※ 当日受付はありません。オープンクラス出場希望の方は10月28日（金）までにお申し込みください。

### コンパスの貸出

- コンパスの貸し出し及び返却は受付で行います。
- 貸し出しは無料ですが、コンパスを紛失・破損された場合は、実費弁済（3,000円程度）となります。

### SIACの変更・貸出

- SIACを忘れた方、差込形式のマイSIカードからSIACに変更される方は、受付にてSIACの貸し出しを行います。レンタル料は300円になります。また、カード番号の変更申告についても受付で行います。

### 地図販売・欠席者地図返却

- 全コントロール図を1枚500円で、コース図を1枚300円で販売します。混雑を回避するため、後日郵送による対応とさせていただきますので、予めご了承願います。
- 欠席者の地図返却については、スタート閉鎖後に行います。
- いずれも受付までお越しく下さい。

### 各種問い合わせ

- 競技に関する問い合わせは本部にて、その他の事項に関する問い合わせは受付にて承ります。

## 【公式掲示板】

- 公式掲示板は、荷物置き場付近に設置します。競技前にご確認ください。

## 【競技情報】

### 競技形式

個人によるポイントオリエンテーリング（スプリント競技）

### 競技規則類

（公社）日本オリエンテーリング協会が定める「日本オリエンテーリング競技規則」に準拠。

### コントロール位置説明

- ISCD2018 準拠。Nクラスは日本語説明となります。
- コントロール位置説明表は、全クラススタート2分前枠にて配布いたします。なお、コントロール位置説明は地図にも印刷されています。
- コントロール位置説明表の寸法は、15cm×6cm以下となります。

### 使用地図

「富岡町総合スポーツセンター」

※2010年度に作成したPCコース用地図をリメイク。別途掲載しています。

縮尺 1:4,000、等高線間隔2m、走行可能度4段階、ポリエチレン袋封入による耐水加工

地図図式：ISSprOMに準拠、サイズ：A4

特殊記号 ★ 水道 ✕ 人工特徴物（案内看板、記念看板、ビニールシートを被せた資材）

## 通過証明

- SPORTident ActiveCard (SIAC/タッチフリー) を使用します。また、通常 (差込形式) の SI カードも利用できます。

## 調査依頼

- 調査依頼がある場合は、所定の用紙に記入の上、本部に提出してください。原則としてフィニッシュ後 30 分以内に提出してください。
- 調査依頼に対する主催者の回答は、依頼者に通知するとともに公式掲示板に掲示します。

## 提 訴

- 調査依頼に対する主催者の回答に納得できない場合、競技規則 25 に基づき提訴することができます。
- 提訴は調査依頼の回答通知後、15 分以内に所定の用紙にご記入の上、本部に提出してください。
- 提訴に対する裁定委員の回答は、公式掲示板に掲示いたします。

## 裁定委員

- 本大会の裁定委員は、大会前日までに HP に掲載するとともに、当日、公式掲示板に掲示します。

## クラス情報

クラス	距離	登高	参加人数	優勝設定	競技時間	クラス	距離	登高	参加人数	優勝設定	競技時間
M21A	2.4km	50m	34名	15	40	W21A	2.0km	45m	8名	15	40
M30A	2.0km	45m				W30A	1.9km	45m	1名		
M40A	1.9km	45m				W40A	1.8km	40m			
M50A	1.8km	40m	2名			W50A	1.7km	35m			
M60A	1.7km	35m	3名			W60A	1.6km	20m	1名		
M70A	1.6km	20m	3名			W70A	1.4km	15m			
M80A	1.4km	15m				W80A	1.0km	10m			
M90A	1.4km	15m				W90A	1.0km	10m			
M20A	1.8km	40m				W20A	1.7km	35m			
M18A	1.7km	35m				W18A	1.6km	20m			
M15A	1.6km	20m	1名			W15A	1.4km	15m			
M12	1.2km	10m				W12	1.2km	10m			
M10	1.0km	10m				W10	1.0km	10m			
MBL	1.2km	10m	1名			WBL	1.2km	10m	1名		
MBS	1.0km	10m				WBS	1.0km	10m			
N	1.0km	5m	4名								

## 【競技の流れ】

### ウォーミングアップ

- 専用のウォーミングアップエリアは設けていません。待機場所 (荷物置場) やスタート地区周辺を利用してウォーミングアップを行ってください。

### ナンバーカード

- 受付で配布したナンバーカードは、胸の前面に着用します。着用しないとスタートすることができません。また、安全ピンは各自でご用意下さい。忘れた方用に 4 本 1 組 50 円で販売いたします。

## スタート

- 待機場所 (荷物置場) からすぐの体育館前がスタート地区になります。
- スタート地区に給水はありません。

### (1) スタートの流れ

#### <3分前まで>

- 必ず SIAC や差込形式のマイ SI カード (以下、SI カードという) の「クリア」と「チェック」を行っ

てください。

- クリアは、SIAC や SI カードをクリアステーションに差し込んで行います。SIAC や SI カードを差し込むと、クリアステーションから電子音と光を発しますので、各自確認してください。
- チェックは、SIAC や SI カードをチェックステーションに差し込んで行います。SIAC や SI カードを差し込むと、チェックステーションから電子音と光を発しますので、各自確認してください。
- SIAC に不具合があった場合は、スタッフへカードの交換を申し出てください。
  - ※ クリア、チェックの確認は競技者の責任です。タッチフリーの練習用も置いておきますのでテストしてください。
  - ※ SIAC の使用に不慣れな方に使用方法を教えるなど、競技者相互のご協力をお願いします。

#### <3 分 前>

- スタッフから氏名等の確認を受け、指定されたレーンのスタート 3 分前枠に入ってください。

#### <2 分 前>

- スタート 2 分前枠に進み、出走されるクラスに対応するコントロール位置説明表を必要に応じてお取りください。コントロール位置説明表の寸法は 15cm × 6cm 以下となります。
- マスクは、2 分前枠から 1 分前枠に進むときに外し、携帯しない方は回収袋に入れてください。

#### <1 分 前>

- スタート 1 分前枠に進み、自分のクラスの地図を箱から取り出し、スタートラインの前に各自置いてください。地図はスタート時刻まで見ないでください。

#### <スタート時刻>

- スタートチャイマーの合図とともに、地図をピックアップしてスタートしてください。パンチングスタートではないため、スタートステーションはありません。計時は、指定されたスタート時刻からの計時となります。
- スタート枠からスタートフラッグまでは赤白テープ誘導です。
- スタートチャイマーは、5 秒前に「ブー」という予告音が鳴り、3 秒前から短音を発信しスタート時刻に長音を発信する方式（ブー、（約 1 秒おいて）プッ、プッ、プッ、ブーという発信音）となります。
- 時計は、スタート 3 分前枠の手前に 1 台、スタートライン前に 2 台設置します。
- スタートチャイマーが故障した場合は、スタッフの合図によるスタートに切り替えます。切替前にスタート時刻となった場合は、スタッフの指示とスタートラインにある時計によりスタートしてください。

### (2) 遅刻者のスタート

- 遅刻した場合は、遅刻枠からの出走となります。スタッフの指示に従って出走してください。主催者の責により遅刻された場合を除き、計時はスタートリストにて指定された時刻から行います。  
なお、遅刻者のスタートは、スタートステーションを使用するパンチングスタートとなります。

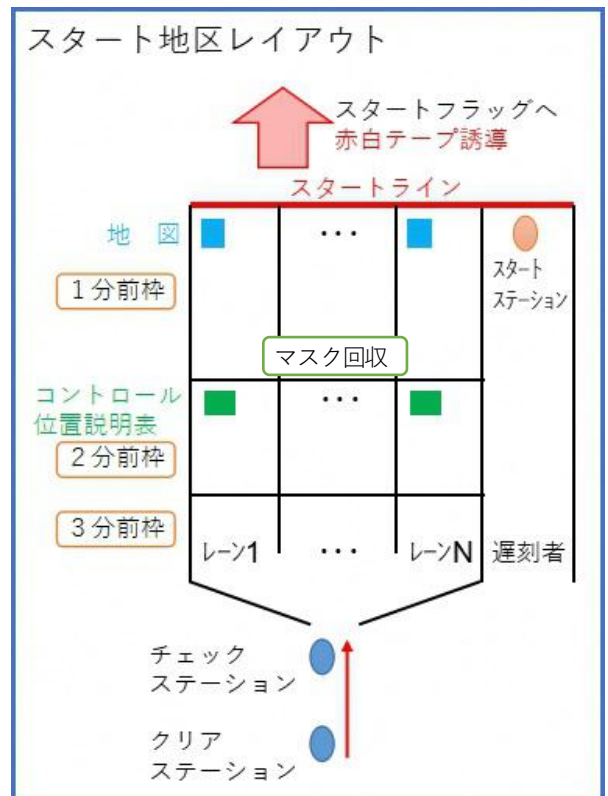
### (3) スタート閉鎖時刻

- スタート閉鎖時刻は 12:00 です。

## 競技中

### (1) 競技方法

- 1 番コントロールから指定された順番に必ず回ってください。途中で誤ったコントロールのパンチ記録が存在した場合でも、正しい順番でコントロールを回ったことが確認できれば完走として認めます。



誤ったコントロールでパンチした場合でも、そのまま正しいコントロールに向かってパンチしてください。例えば、3→4→5で4を飛ばしたことに5をチェック後に気がついた場合、4に戻ってチェック後、もう一度5をチェックしてください。そうしないと完走したことにはなりません。

○ コントロールに着いたら、番号を確認して

◆ SIAC(タッチフリー)の場合は、SIACをコントロールステーションにかざし、必ずカードから出る「音と光」を確認して下さい。

◇ SIカードの場合は、SIカードをコントロールステーションの穴にしっかり差し込んでパンチし、必ずステーションから出る「音と光」を確認してください。

○ 確認音や光が確認できなかった場合は、コントロールに付いているピンパンチで、地図のリザーブ欄にパンチしてください。パンチの穴を通過証明といたします。

※ SIACの場合、音と光が確認できなかった場合は、コントロールステーションの穴に差し込んでみてください。

※ SIACの場合、競技中にフィニッシュにパンチすると、SIACの電源がオフになるので、フィニッシュ時以外は、フィニッシュコントロールに近づかないようにご注意ください。また、SIACとGPS時計は、同じ腕に取り付けしないでください。SIACの感度が著しく低下します。

## (2) 競技時間

○ 競技時間は40分です。

## (3) 町道の横断

○ 本テレインは、競技エリアを東西に分断するような形で、2車線の町道が南北に延びており、一部クラスではこの町道を横断することになります。横断場所は、地図に（の表記で示されていますので、必ずこの場所で横断するようにしてください。横断場所以外の車両通行区域には、立入禁止区域のハッチがかかっています。

○ 町道の歩道部分については、通行可能です。歩道部分は立入禁止区域のハッチはかかっていません。

## (4) 立入禁止区域

○ 地図上で立入禁止表記となっている場所へは、絶対に立ち入らないようにしてください。なお、現地においてテープによる立入禁止の表示はしていません。

## (5) 給水所・救護所

○ 競技エリア内に救護所・給水所は設けません。

## (6) 競技中の救護義務

○ 怪我人を発見した場合は、怪我人の救護を最優先とし、速やかに場所・状況等を近くのスタッフに連絡してください。

## フィニッシュ

### (1) 最終コントロールからフィニッシュまで

○ 最終コントロールからフィニッシュまでは赤白テープ誘導です。赤白テープ誘導に従って進んでください。テープ誘導に従わなかった場合には失格となります。

### (2) フィニッシュ形式

○ フィニッシュでは、

◆ SIACの場合、SIACをフィニッシュステーションに近づけてフィニッシュしてください。その際、光や電子音を確認してください。確認できない場合は、SIACの先端をステーションの穴に差し込んでください。

◇ SIカードの場合、SIカードをフィニッシュステーションの穴に差し込み、パンチングフィニッシュしてください。

### (3) フィニッシュ閉鎖時刻

○ フィニッシュ閉鎖時刻は12:40です。競技が終了していない場合にも、必ず閉鎖時刻までにフィニッシュを通過してください。棄権される方も必ずフィニッシュを通過してください。



## フィニッシュ後

### (1) フィニッシュ地区から会場まで

- フィニッシュ地区から会場まで、**赤色テープ誘導** 約50mです。
- マスクを着用してください。マスクをお持ちでない方は新しいマスクを受け取ってください。

### (2) SIAC の読み取り

- SIAC の読み取りは、体育館入口近くに設置する計算センターで行います。

### (3) 地図回収

- スタート閉鎖時刻まで地図回収を行います。地図は、フィニッシュ地区の地図回収箱に入れてください。地図返却は、スタート閉鎖後に会場にて行います。(セルフサービスになります。)

### (4) レンタル SIAC の返却

- SIAC をレンタルした方でエキシビジョンレースに参加しない場合は、SIAC の読み取り時に返却してください。その際、「私はこれで終了です」と申告した上で返却してください。
- 一旦回収した SIAC を探して再支給することはしませんので、エキシビジョンレースに参加するかどうかわか迷っている方は、申告せずにそのまま SIAC を持ってってください。その後、エキシビジョンレースに参加を取り止めた場合は、必ず受付へ SIAC を返却ください。
- レンタル SIAC は、お帰りの時までには必ず返却願います。万一誤って持ち帰られた場合、レース中に紛失された場合は、実費弁済(9,000 円)を申し受けますので、ご注意願います。

### (5) 速 報

- 速報は、速報所に掲示する予定です。

## 【表彰式、閉会式】

- 表彰は、エキシビジョンレース終了後、12:40 から行います。簡便な方法で賞状と副賞を授与します。
- 各クラスの福島県選手権対象者の最上位の方を福島県選手権者として表彰します。

## 【エキシビジョンレース】 コースは1コースのみ、約2km(早い方で約15分です。)

- 13:20 頃からエキシビジョンレースを行います。競技の方法等は、上記の競技方法と同じです。
- スタート時刻の指定はいたしません。受付付近に「スタート時刻記入表」がおいてあります。各自スタート時刻を記入した後、スタート地区へ向かいスタートしてください。
- スタート閉鎖時刻は14時です。それまでにスタートしてください。
- 制限時間は40分とします。15:00 にはフィニッシュを閉鎖しますので、15:00 までには必ずお戻りください。

※ エキシビジョンレースには、運営スタッフも参加します。予めご了承願います。

## 【PC コースを利用したフリーポイントO】 PCコース用の地図を使用予定(縮尺1:4,000、総コントロール数28)

- スタート時刻は13:30、一斉スタートとなります。
- 通過証明は、ピンパンチによる通過証明になります。コントロールチェックカードを地図と一緒にお渡ししますので、コントロールに着いたら、コントロールポストについているピンパンチをコントロール番号と同じ欄に押しつけてください。
- コントロール番号順に廻る必要はありません。ルート選択しながら好きな順に廻り、28カ所すべてのコントロールを通過したらフィニッシュへ向かってください。フィニッシュはスタートと同じ場所です。
- フィニッシュ閉鎖は15:00です。15:00 までには必ずお戻りください。
- 詳しい説明をスタート前に行いますので、競技ができる準備をした上でスタート10分前(13:20)にスタート地区へ集合してください。

## ◎最後に、レンタルした SIAC は必ず返却してください。

- ①エキシビジョンレースに参加の方：フィニッシュ時に返却してしてください。
- ②エキシビジョンレース参加を取りやめた方：受付に返却してください。
- ④エキシビジョンレースに参加しない方：フィニッシュ後、計算センターで返却してください。

## 【その他注意事項など】

### ①大会中止の場合の対応

- 荒天等で主催者が参加者の安全を確保できないと判断した時は大会を中止します。
- 荒天の場合の大会中止の目安は、福島県内において悪天候が予想され気象警報が発令が見込まれる場合となります。
- 大会中止の場合は、HP上に情報を掲載します。また、電話による確認も可能です。
- 大会中止の場合でも参加費は返金いたしません。ご了承ください。

### ②体調管理

- 競技前には、自分自身の健康状態を考え、絶対に無理をしないでください。競技前には、十分な準備運動を行い、スタートしてください。体調に異常を感じた時には競技を中止し、必要に応じてスタッフまたは周囲の競技者に助けを求めてください。
- 競技者は、他の競技者から体調不良により助けを求められた場合はこれに協力してください。

### ③怪我をした場合の措置

- 大会本部に救急用品を装備していますが、看護師は配置していません。怪我をした場合は、大会本部で応急処置をした後、病院等で診察を受けてください。
- 怪我等による主催者の責任範囲は、主催者が加入する傷害保険の範囲内となります。万が一怪我をされた場合に備えて、各自での保険への加入を推奨いたします。

### ④事故や損傷、損害に対する措置

- 参加者が自分自身および第三者に与えた事故・損傷・損害について、大会主催者はその責任を負いません。

### ⑤公園利用マナーについて

- 本大会は、一部のエリアを除き公園内自由通行の範囲での許可を得て開催します。また、当日は各運動施設で様々なイベントが開催されています。競技中であってもマナーを守り、走行に十分注意し、他の方の活動の妨げとならないようご注意ください。
- 来園者へ衝突し怪我を負わせるなど、第三者へ与えた損害について主催者は責任を負いません。
- また、ゴミはすべて持ち帰るようにしてください。

### ⑥その他

- 本大会の申込にあたって得た個人情報、本大会の運営の遂行目的でしか使用しません。但し、主催者が大会中に撮影した画像や映像を、大会報告や今後の大会企画の活動に利用させていただく場合がありますこと、ご了解下さい。
- 本要項に記載の事項を変更する場合は、大会 Web サイトに更新情報を掲載するとともに、プログラム及び大会当日の公式掲示板でお知らせ致します。

## 【大会に関する問い合わせ】

福島県オリエンテーリング協会事務局 廣田雅幸まで

電話 090-2882-3313 (18 時以降にお願いします) メール hirohiro◆cosomos.ocn.ne.jp ◆=@

## 【大会役員】

大会実行委員長・運営責任者 加藤一郎 (福島県オリエンテーリング協会会長)  
競技責任者・コース設定者 渡辺研也 (福島県オリエンテーリング協会)  
イベントアドバイザー 高村 卓 (埼玉県)

## 【運営スタッフ&協力】

<福島県オリエンテーリング協会>

三浦孝之、武藤祐輝、佐藤典子、安田喜友、早川 清、加藤まち子、中城直美、佐藤時則、白土英治、兼田僚太郎、廣田雅幸、(堀切秀敏、高橋善徳)

<特別応援>

仁多見 剛、高村陽子、木村史依、高野橋侑大、伊藤啓太、安田壱耀 (福島大学オリエンテーリング部)

富岡スプリント大会・第32回福島県オリエンテーリング選手権大会

体調申告用紙・選手権対象者調査用紙

- 当日、この調査用紙を事前に記入の上、受付に提出してください。
- 万が一、大会参加者の中から「新型コロナウイルス感染症」の陽性者が出た場合に、ほかの参加者や保健所などに連絡するために使用するものです。また、オリエンテーリングのガイドラインにも規定されているものです。
- 当日、37.5度以上の発熱、あるいは平熱を超える発熱がある方、①～⑩に該当する症状等のある方は、参加をご遠慮ください。また、当日会場で検温させていただく場合もあります。
- これにより得られた個人情報に関しては、上記目的以外では使用しません。また、提出書類は、大会1ヶ月間保存し、その後、シュレッダー処理にて廃棄します。

氏 名：		
参加クラス：		
エントリー番号（ナンバーカード番号）：		
連絡先（※）	住所：	
	電話番号：	
	Eメールアドレス：	
※同じグループで同居家族の方は、代表者の方のみ連絡先を記入してください。		
当日朝の体温：		
大会開催前2週間における以下の事項の有無 「あり」「なし」のいずれかに○をつけてください。		
①平熱を超える発熱（概ね37.5℃以上）	あり	なし
②咳（せき）、のどの痛みなどの風邪症状	あり	なし
③だるさ（倦怠感）、息苦しさ（呼吸困難）	あり	なし
④臭覚や味覚の異常	あり	なし
⑤体が重く感じる、疲れやすい等	あり	なし
⑥新型コロナウイルス感染症陽性と診断された	あり	なし
⑦新型コロナウイルス感染症陽性とされた者との濃厚接触	あり	なし
⑧同居家族や身近な知人（職場、学校など）に感染が疑われる方がいる	あり	なし
⑨新型コロナウイルス接触確認アプリ(COCOA)等により、陽性者と接触した連絡を受けた	あり	なし
⑩過去14日以内に政府から入国制限、入国後の観察期間が必要とされている国、地域等への渡航又は当該在住者との濃厚接触がある	あり	なし
※この申告用紙は、全員提出してください。		
福島県オリエンテーリング協会事務局 TEL：090-2882-3313		

※福島県選手権の対象となる方は、該当する項目に○をつけてください。

- |                   |         |
|-------------------|---------|
| 1 福島県オリエンテーリング協会員 | 4 福島県出身 |
| 2 福島県に競技者登録       |         |
| 3 福島県に在住、在勤       |         |