

第1回 大白川まるごとオリエンテーリング大会

大会プログラム

大会概要

- 【日時】 Day1…2018年10月13日（土） Day2…2018年10月14日（日）
- 【主催】 新潟大学オリエンテーリング部 有志
- 【協力】 入広瀬民宿旅館組合, 魚沼市役所, 魚沼八菜, 魚沼市地域づくり振興公社
- 【役員】 実行委員長 高野兼也（2014年度入学）
- 【協賛】 入広瀬民宿旅館組合

2日間の共通事項

- ・ 公序良俗に反する服装及び行為はお控えください。
- ・ 全ての参加者は、けが人を発見した場合や集落の方から苦情を受けた場合は役員に連絡してください。なお、けが人の救助は競技中の行動として最優先されます。
- ・ 地図上の立ち入り禁止区域に入らないで下さい。立ち入りが判明した場合は失格となります。
- ・ 荒天やクマの出没などにより主催者が参加者の安全を確保できないと判断した場合、または交通機関のトラブルなどにより参加者の大半が来場できないと判断した場合は本大会を中止させていただきます。
その際、参加費・宿泊費・軽食費の返金は原則実施しませんのでご了承ください。中止の際は早急にお知らせいたします。
- ・ 今後の大会の広報やオリエンテーリングの普及活動のため、大会中に写真や動画を撮影させていただくことがあります。不都合やご要望がありましたら、お手数ですが運営までご連絡ください。

Day1 2018年10月13日(土)

アクセス

<駐車場>大原スキー場(魚沼市大白川 750-1)

<会場>大白川体育館(魚沼市大白川 363)

- ・ 自動車でお越しの場合
関越自動車道「堀之内IC」より国道17号→
→国道252号 約30km(45分)

駐車場

- ・ 駐車場は大原スキー場のロッジ周辺です。
大白川体育館及びそれ以外の場所は競技の妨げとなり、住民の方のご迷惑となりますので、絶対に駐車しないでください。
- ・ 会場周辺に車を停車し同乗者を降ろすことは、交通障害が発生する可能性があるため、原則禁止とさせていただきます。
- ・ 駐車場と会場間のピストン輸送は実施しない予定です。約1.5km 徒歩20分
- ・ 駐車場から会場までのテープ誘導はありません。
図1と図2を参考にご来場ください。
- ・ 参加者は全員12:00まで会場に到着してください。



図1 Day1 駐車場と会場(地理院地図より)

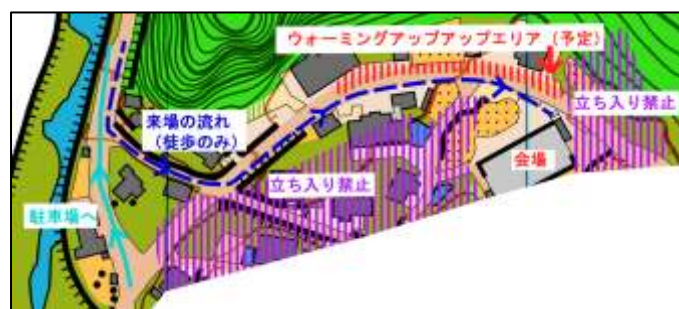


図2 Day1 会場周辺

タイムテーブル

- 10:00 開場
- 12:00 来場・当日申し込み締め切り
- 12:30 トップスタート
- 13:15 スタート閉鎖
- 13:45 フィニッシュ閉鎖
- 14:00 表彰式

会場

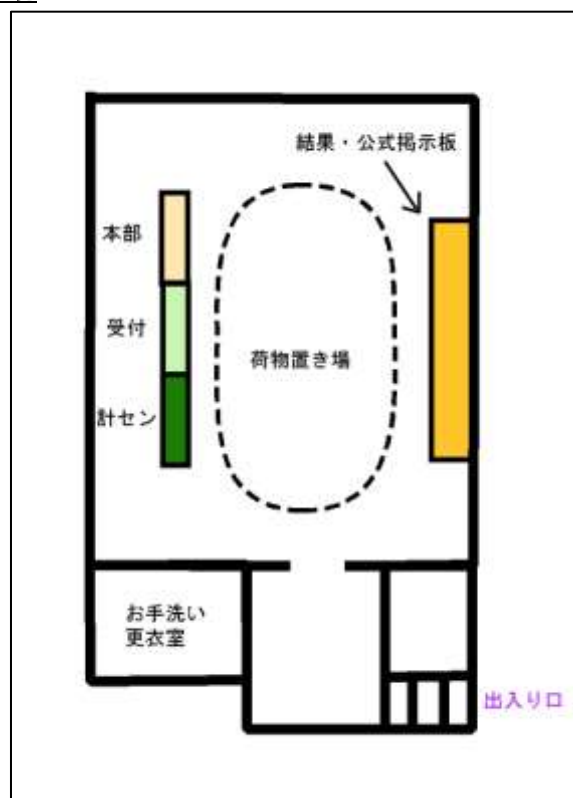


図3 Day1 会場レイアウト

- ・ 会場は大白川体育館です。
- ・ 男女共に更衣室があります。
- ・ ゴミのお持ち帰りにご協力をお願いします。
- ・ お手洗いは体育館内のものをご使用ください。数がかなり限られていますので、事前に済ませておくことを推奨します。

受付

<事前申し込み>

- ・ 配布物が入った封筒を体育館に用意していますので、参加者ご自身でお取りください。

配布物	Eカード（レンタルのみ）・バックアップラベル・軽食引換券・ウォームアップ地図
-----	--

- ・ 事前申し込みの不備があった場合、公式掲示板に掲示してありますので、受付までお越しください。

<当日申し込み>

- ・ 12:00 までに受付にお越しください。その際、申し込み用紙に必要事項を記入し、参加費を申し受けます。地図に限りがありますので、お早めにお越しください。
- ・ 当日申し込みは事前申し込みのレース参加費 +500 円になります。

区分	クラス	当日参加費
一般	OM・OW OV・OS	2,500 円
大学院・大学生・高校生		2,000 円

<その他>

- ・ コンパスの貸し出しを行います。数に限りがありますので、お早めに申し付けください。レンタルコンパスを紛失・破損した場合は弁償金として 3,000 円申し受けます。
- ・ Eカードの変更は受付までお越しください。

競技情報

クラス	想定距離	登距離	優勝設定時間
M・OM	3.5km	80m	14 分
W・OW	3.4km	80m	16 分
V・OV	3km	62m	15 分
S・OS	2.2km	34m	12 分

- ・ 想定距離及び登距離はコース設定者が考えるベストルートを通じたときの実走距離・実走登高です。

<競技形態>

ポイントオリエンテーリング スプリント競技

- ・ コントロールのパンチ方法は EMIT 社製電子パンチングを使用（競技は原則（公社）日本オリエンテーリング協会の定める「日本オリエンテーリング競技規則」に準ずる。）

<使用地図>

「大白川集落」

（縮尺 1:4,000, 等高線間隔 2m, 走行可能度 4 段階表示, A4 版, 防水加工済み, JSSOM 準拠）

競技の流れ

<スタート地区まで>

- ・ ウォーミングアップエリアは図 2 の範囲を予定しています。当日はウォーミングアップ範囲が記載された地図（ウォームアップ地図）を配布します。
- ・ ウォーミングアップエリアは車道で範囲も狭いので、譲り合ってください。
- ・ スタート地区は会場付近です。ウォームアップ地図に記載されています。



図 4 スタート地区レイアウト

<スタート>

- ・ スタート枠に入るまでに必ず E カードのアクティベートを済ましてください。
- ・ コントロール位置説明は 2 分前枠で配布します。
- ・ 遅刻者は遅刻枠からの出走になりますので、役員の指示に従ってください。遅刻枠から出走した場合、記録は正規のスタート時刻からの計算になります。
- ・ スタート閉鎖時刻は 13:15 になります。この時刻以降は出走できません。

<フィニッシュ>

- ・パンチングフィニッシュです。
- ・最終コントロールからフィニッシュまでは赤テープ誘導です。
- ・フィニッシュ閉鎖は 13:45 です。この時間までに会場内の計算センターにお戻りください。

表彰式

- ・各クラス上位 3 名まで表彰対象とします。
- ・当日申し込みクラスは表彰対象外とさせていただきます。

注意事項

- ・競技中は交通量の多い道路を何度も横断します。左右を確認し、安全に十分に確認してから横断してください。
- ・コントロール位置説明に舗装道路の分岐や交差点を「道の分岐」や「道の交点」として使用している場合があります。
- ・地図回収は行いません。未出走者に地図を見せないようお願いいたします。また、未出走者への情報伝達も禁止します。
- ・レンタルEカードを紛失・破損した場合は弁償金として 9,000 円申し受けます。
- ・競技中にEカードを紛失した場合は、失格になります。
- ・集落には地元の方がおられますので、接触・事故に十分ご注意ください。
- ・地図上の立ち入り禁止区域には絶対に入らないで下さい。

Day2 2018年10月14日(日)

アクセス

<駐車場・会場>

大原スキー場(魚沼市大白川 750-1)※青空会場です。

- ・ 自動車でお越しの場合
関越自動車道「堀之内 IC」より国道 17 号→
→国道 252 号 約 30km (45 分)

駐車場

- ・ 駐車場は大原スキー場ロッジの奥です。ゆずりあってご利用ください。(図 5, 図 6)



図 5 Day2 駐車場と会場 (国土地理院地図より)

会場

- ・ 会場は大原スキー場ロッジの周辺です。青空会場になります。冷え込みが予想されますので、防寒具をお持ちください。
- ・ 男女共に更衣室があります。
- ・ ゴミのお持ち帰りにご協力お願いします。

- ・ お手洗いは会場にはありません。申し訳ありませんが、各民宿で済ませて頂くか、大白川体育館のものをご使用ください。大白川体育館まで自家用車で移動してもかまいません。移動手段がない方は運営でお送りいたします。

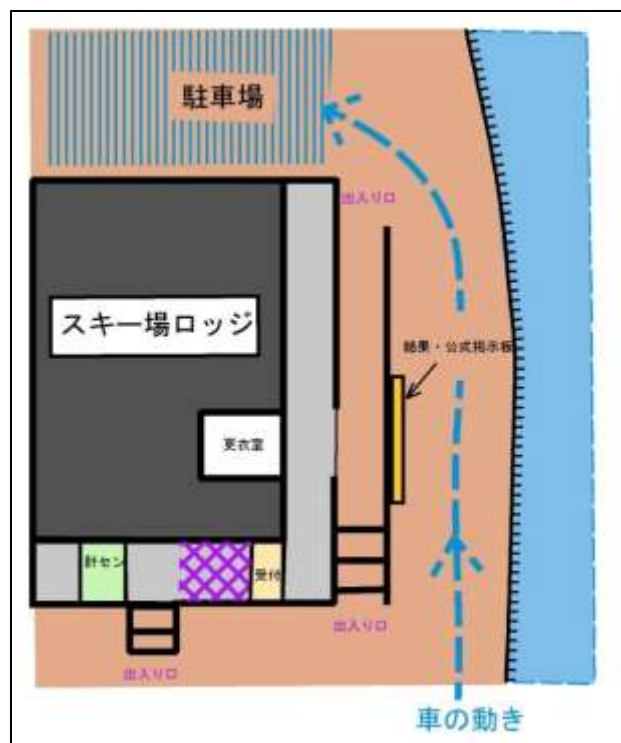


図 6 Day2 会場周辺

タイムテーブル

- 9:00 開場
- 10:30 当日受付終了
- 11:00 トップスタート
- 12:00 スタート閉鎖
- 13:00 ドMクラススタート
- 13:30 フィニッシュ閉鎖
- 14:00 表彰式

受付

<事前申し込み>

- ・ 配布物が入った封筒を用意していますので、参加者ご自身でお取りください。

配布物	Eカード(レンタルのみ)・バックアップラベル・軽食引換券・ウォームアップ地図
-----	--

- ・ 事前申し込みの不備があった場合、公式掲示板に掲示してありますので、受付までお越しください。

<当日申し込み>

- ・ 10:30 までに受付にお越しください。その際に申し込み用紙に必要事項を記入し、参加費を申し受けます。地図に限りがありますので、お早めにお越しください。
- ・ 当日申し込みはレース参加費+500 円になります。ただしド M コースは常に 0 円です。

区分	クラス	当日参加費
一般	OMA・OWA OV・OS	4,000 円
大学院・大学生・高校生		3,000 円
全員	ド M	0 円

<その他>

- ・ コンパスの貸し出しを行います。数に限りがありますので、お早めに申し付けください。レンタルコンパスを紛失・破損した場合は弁償金として 3,000 円申し受けます。
- ・ E カードの変更は受付までお越しください。

競技情報

クラス	想定距離	登距離	優勝設定時間
MA・OMA	3.2km	220m	30 分
WA・OWA	2.9km	215m	35 分
V・OV	2.9km	215m	40 分
S・OS	2.4km	190m	25 分
ド M	1.6km	175m	?

<競技形態>

ポイントオリエンテーリング ミドル競技

(一部はマススタート形式スーパーヒルクライム)

- ・ コントロールのパンチ方法は
EMIT 社製電子パンチングを使用 (競技は原則
(公社)日本オリエンテーリング協会の定める「日本オリエンテーリング競技規則」に準ずる。)

<使用地図>

「大原スキー場 2018」

(縮尺 1:10,000, 等高線間隔 5m, 走行可能度 5 段階表示, A4 版, 防水加工済み, ISOM 準拠)

競技の流れ (MA・WA・S・V)

<スタート地区まで>

- ・ スタート地区まで約 1.5~1.8km 徒歩 25 分です。テープ誘導はなく、代わりにスタート地区までの地図 (ウォームアップ地図) を用意します。
- ・ 天候、参加者数次第では輸送する可能性があります。
- ・ ウォーミングアップはスタート地区までの間でお願いたします。
- ・ 防寒具輸送は行いませんが、フィニッシュ後、会場に戻るまでにスタート地区を通過しますので、スタート地区まで持って来ていただいても大丈夫です。

<スタート>

- ・ スタート枠に入るまでに必ず E カードのアクティベートを済ましてください。
- ・ コントロール位置説明は 2 分前枠で配布します。
- ・ 遅刻者は遅刻枠からの出走になりますので、役員の指示に従ってください。遅刻枠から出走した場合、記録は正規のスタート時刻からの計算になります。
- ・ スタート閉鎖時刻は 12:00 になります。この時刻以降は出走できません。



図 7 スタート地区レイアウト

<フィニッシュ>

- ・ パンチングフィニッシュです。
- ・ 最終コントロールからフィニッシュまでは赤テープ誘導です。
- ・ フィニッシュ閉鎖は 13:30 です。この時間までに会場内の計算センターにお戻りください。
- ・ フィニッシュ後にスタート地区で防寒具を回収することができます。
- ・ フィニッシュから会場までの誘導はありません。地図を見てお戻りください。

競技の流れ（ドM）

- ・ ドMコースはMA・WA・S・Vクラスと当日参加のクラスの後に出走できるコースです。
- ・ スタート地区はロッジの前です。
- ・ 出場者は12:50ころにスタート地区に集まってください。地図を配布します。
- ・ 飛び入り出場したい方は当日申し込み終了時刻（10:30）までに受付にお越しください。
- ・ 出場の際は体調に十分注意し、無理をしないでください。
- ・ スキー場のヤブの状況からレースにならないと判断した場合はドMコースを実施しない可能性があります。ご了承ください。

表彰式

- ・ 各クラス上位3名まで表彰対象とします。
- ・ 当日申し込みクラスは表彰対象外とさせていただきます。

注意事項

- ・ 地図回収は行いません。未出走者に地図を見せないようお願いいたします。また、未出走者への情報伝達も禁止します。
- ・ レンタルEカードを紛失・破損した場合は弁償金として9,000円申し受けます。
- ・ 競技中にEカードを紛失した場合は、失格になります。
- ・ 集落には地元の方がおられますので、接触・事故に十分ご注意ください。
- ・ 地図上の立ち入り禁止区域には絶対に入らないで下さい。
- ・ クマ鈴の携帯を推奨します。（主催者によるクマ鈴のレンタルは行いません。）

出店の利用

- ・ 出店はお昼頃から開店します。引換券をお持ちの方は出店にて係の者に提出してください。
- ・ 引換券は1日1つのみ有効です。事前申し込みの方は封筒に入っています。
- ・ 引換券をお持ちでない方やもう1つ欲しい方は現金で購入可能です。しかし、数に限りがありますので、お早めにお越しください。

<メニュー>

おにぎり豚汁セット	500円
-----------	------

- ・ おにぎりは2つです。
- ・ メニューは増える可能性があります。

民宿の利用

- ・ 民宿の斡旋先は別紙「民宿斡旋リスト」をご覧ください。変更を希望の際は主管者までご連絡ください。
- ・ 夕食、入浴、朝食、チェックアウトの時刻などは宿泊の際に各民宿のご主人や女将さんと各自で相談してください。
- ・ 宿泊費（1泊2食）以外で発生した料金（お酒など）は各自でお支払いください。
- ・ お手数ですが、ご質問などは各民宿ではなく主管者までご連絡ください。こちらで確認後に回答をお伝えします。

お問い合わせ

<大会当日まで>

高野 兼也（omoc2018@gmail.com）

<大会中>

高野 兼也（090-1636-8232）

入広瀬マップ



入広瀬・大白川にお越しの際はぜひ民宿をご利用ください！

入広瀬地区	住所	電話番号
大島（おおしま）	〒946-0305 新潟県魚沼市大栃山 576-1	025-796-2168
とちをや	〒946-0304 新潟県魚沼市穴沢 229-1	025-796-2514

大白川地区	住所	電話番号
休み場（やすみば）	〒946-0303 新潟県魚沼市大白川 167	025-796-2901
オ七（さいしち）	〒946-0303 新潟県魚沼市大白川 356-2	025-796-2540
大雲沢ヒュッテ（おおくもさわ）	〒946-0303 新潟県魚沼市大白川 1049	025-796-3024
喜楽荘（きらくそう）	〒946-0303 新潟県魚沼市大白川 872-1	025-796-2731

五味沢地区	住所	電話番号
音松荘（おとまつそう）	〒946-0303 新潟県魚沼市大白川 887-559	025-796-2927
浅草山荘（あさくささんそう）	〒946-0303 新潟県魚沼市穴沢 887-127	025-796-2331

プログラム終わり