

公式掲示板

2022年8月13日(土)

北東学連スプリントセレクション

コース情報

赤字はプログラムからの変更点

クラス		コース距離 (実走※1)	登距離	優勝設定時間	備考
選考クラス	ME	2.9 km	30 m	13 分	1マップ
	WE	2.2 km	20 m	13 分	1マップ
一般クラス	MEC	2.9 km	30 m	13 分	MEと同一コース

※1：想定されるベストルートを通った場合


- 全クラス, 競技時間は 40分です.
- 地図の縮尺は1:4000です.

通過禁止の地図記号

スプリント通過禁止表記一覧



201 通行不能がけ



301 渡れない水域



410 通行不能な植生



515 通行不能の壁



518 通過不能の柵・手すり




520 立入禁止区域



521 建物


立入禁止区域について

709 立入禁止区域 Out-of-bounds area



- ・破線あり
破線で囲まれた立入禁止区域は、一部現地に青黄テープが設置されています。

⇒通過かつ競技上の優位が認められる場合は、監視員の判断をもって失格といたします。



- ・破線なし
破線で囲まれていない立入禁止区域は、現地に青黄テープが設置されていません。

⇒主に他の公園利用者の安全のために設けているため、監視員より立入防止を呼びかけます。また、通過した場合も競技上優位とならないため失格とはいたしません。

通過不能箇所について

競技者が誤って立ち入るのを防ぐため、植え込み等の通過不能の植生や渡れない水域の境界に青黄テープを張っている箇所がございます。このテープについて地図上に表記はございません。



仮設の通過禁止箇所について

競技エリア内に写真のような仮設の通過禁止箇所が存在します。

地図上では「**708 立ち入り禁止の境界**」で表記されており、通過禁止となっています。

通過が発覚した場合は失格となります。

青黄ストリーマーは地面に這わせてあります。見えにくいので十分にご注意ください。



 **708 立ち入り禁止の境界**

道路横断について

競技中、道を横断するときに車が通る可能性があり、安全を確保するために選手を止める場合があります。誘導員が選手の横断を妨げないよう努めますが、万が一競技を中断することになってもタイムの修正などを行うことはありませんのでご了承ください。

競技後の流れ

- フィニッシュ地区から会場への誘導は地図にておこないます。
- SIカードの読み取りは会場にて行います。フィニッシュ後は忘れずに計算センターにお越しくください。

裁定委員

以下の方に裁定委員をご依頼しております。

- 青芳龍 様
- 古屋洸 様
- 吉澤雄大 様