

志賀高原オリエンテーリング大会2022

公式掲示板

<対象：高天ヶ原2022>

2022/8/14：ミドル

<内容>

7/30：立ち入り禁止・通行注意・競技情報・植生情報

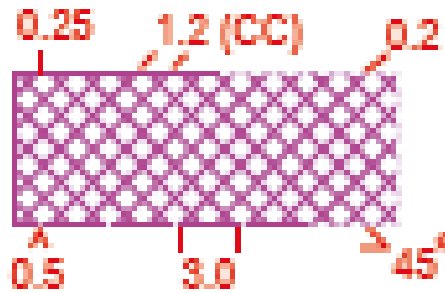
2022/7/30発行

随時更新予定

最新版は大会会場に掲示します

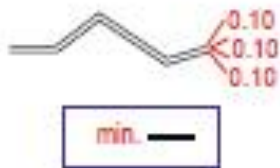
立ち入り禁止区域①

安全上の理由により、一部「709 立ち入り禁止区域」で網掛けしています。
競技中は立ち入らないで下さい。
現地に施しはありません。



通行注意場所①

1.5mほどの深い側溝があります。地図では「215 トレンチ」で表記されています。
下草で見つけにくく、落ちると危険なため付近一帯を「709 立ち入り禁止区域」で網掛けしています。



215トレンチ Trench

岩でできた、あるいは人工的に作られた溝や堀。最小の深さは 1m とすべきである。

最小長さ: 2mm (実寸: 30m)。

短いトレンチは最小寸法を満たすように誇張して表現しても良い。

横断不能なトレンチは記号 201 (通行不能ながけ) で表記する。

崩れて容易に横断できるトレンチは、きれつとして表記すべきである。

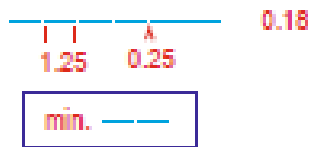
色: 黒

通行注意場所②

深さ50cmほどの側溝があります。
地図では「306 細いもしくは季節的
水路」で表記されています。

木の板で覆われていますが、隙間が
あります。板の上に乗ると割れます。

全クラスで1度は横断しますので、
十分に気をつけて通行してください。



306 細いもしくは季節的水路 Minor/seasonal water channel

自然に形成された、あるいは人工の水路で水が途切れ途切れに存在する
場合もある。

最小長さ(単独):2ダッシュ(2.75mm-実寸41m)

色:青

競技情報①

EX以外のクラスは2マップ方式です。
右図は例です。

Shigakogen Takamagahara
志賀高原 高天ヶ原2022

志賀高原オリエンテーリング大会2022
Day3: 2022年8月14日(日)
ミドルディスタンス

縮尺 1:10,000 緊急連絡先 高野: 090-1636-8232
等高線間隔 5m
ISSprOM2019-2準拠

特殊記号
・人工降雪機

↑ 1

↑ 2

参考図: 国土地理院 基礎地図情報
地図作成: 高野 兼也 (OCAD12.4)
作成期間: 2022年6月~7月

本地図を用いたオリエンテーリング、
またはそれに類する活動をする際は
高野までご連絡ください。

高野: kenyatano@gmail.com


Yamanouti, Shimotakai, Nagano, Japan
長野県下高井郡山ノ内町

地図記号と現地の対応①

403 開けた荒地



409 藪 (走行困難・見通し良好)



地図記号と現地の対応②

408 藪 (走行困難)



410 藪 (通行困難)

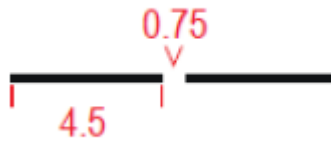


地図記号と現地の対応③

417 目立つ大きな木



508 狭い切り開きまたは地表に残る線状の痕跡



地図記号と現地の対応④

530 目立つ人工特徴物 (○) 人工降雪機

1.0 (OM)
| |
○ 0.22

