

# 新潟オリエンテーリング大会 2022 in 津川

## プログラム ver2 (2022/7/13 発行) 変更点 (7/13 : 会場レイアウト変更

7/16 : 出店情報 7/17 (日) と 16 (月) アイスのみですが、輸送を利用される方はコンビニに寄るように手配しました。)

### 2022年7月16日(土) 町スプリント 「津川(西)2022」

トップスタート 11:30 当日申込締切 13:30

### 2022年7月17日(日) ゴルフ場ミドル 「アイビスゴルフ場2022」

トップスタート 10:30 当日申込締切 11:30

### 2022年7月17日(日) 町ナイトO 「津川(東)2022」

トップスタート 19:30 当日申込なし

### 2022年7月18日(月) 3人スプリントリレー 「津川2022」

トップスタート 11:30 当日申込締切 11:00 ※当日申込は一斉スタートクラスのみ可

#### 【必ずご確認ください】新型コロナウイルス感染防止のために

公益社団法人日本オリエンテーリング協会発行「オリエンテーリング大会・練習会開催時における新型コロナウイルス感染防止のためのガイドライン」に基づき感染症対策を実施します。ご協力をお願いいたします。

#### 1. 出発前に検温してください

検温上問題なし(おおむね 37.5℃以下)でも、体調に異変がある方はご参加をご遠慮ください。

#### 2. 当日・大会中 これだけは守ってくださいね

- ・屋内の会場はマスク着用！
- ・人ごみ避ける！人との距離を空ける！ ルート検討時は少し離れよう！
- ・こまめなうがい手洗い、手指消毒！

#### 4. 大会後 混雑を避けてお気をつけてお帰り下さい。

誰でもウイルスを持っている可能性がありますので、周りの方を気遣って行動しましょう。

#### 5. もし発症してしまったら

自身あるいは大会に参加していた知人が発症した場合には、主催者の高野までご連絡をお願いします。その際にその方との濃厚接触者の有無や行動履歴等についてもお伺いいたします。なお、ご提供いただいた個人情報 は個人が特定できる形で公表することは一切ありません。

目次 (クリックで該当ページにジャンプします)

#### [1 共通事項](#)

#### [2 Day1 2022年7月16日\(土\) 町スプリント](#)

#### [3 Day2 2022年7月17日\(日\) ゴルフ場ミドル](#)

#### [4 Day2 2022年7月16日\(土\) 町ナイトO](#)

#### [5 Day3 2022年7月18日\(月\) スプリントリレー](#)

#### [6 オリエンテーリング講習](#)

#### [7 お問い合わせ](#)

**SALMING.**  
no nonsense.



## 8 販売

### 1 共通事項

#### 1.1 競技に関して 注意事項


- ・地元及び観光客を最優先で競技を行ってください。民家への誤侵入、住民や車との接触など地元にご迷惑をおかけしないように十二分に気をつけて競技を行ってください。  
※苦情等が発覚した場合は、以降の出走・大会は中止となります。
- ・民家の入り口が道路の分岐と酷似している箇所が多いです。民家への誤侵入に注意してください。
- ・以下は特に気をつけて頂きたい立入禁止、通行禁止の記号です。



民家の敷や私有地全般



畑や田んぼなど



その他立ち入り禁止場所

- ・SIカードのクリアとチェックを確実に実施してください。
- ・バックアップ用のピンパンチと地図のリザーブ欄はありません。
- ・**パンチした際の音と光を必ず確認してください。**
- ・SIカードに記録が残っていない場合は、通過した自覚がある場合でも失格となります。音が確認できるまで確実にパンチしてください。
- ・全競技 SportIdent 社製電子パンチング使用です。タッチフリー機能は使用できません。

#### 1.2 受付

- ・貴重品や車の鍵など受付でお預かりします。

##### <各自でご用意いただくもの>

- ・安全ピン（ゼッケン1枚分を止める用）

##### <事前申し込み済の方>

- ・事前申し込み時のエントリー内容から変更がある方は受付でお申し付けください。
- ・受付で参加費のお支払いをお願いします。まとめてお支払い可能です。
- ・Day3のお支払いは代表者がまとめてDay3に受付にお越しください。
- ・Day2 ナイト、Day3 では受付に地図とゼッケン、レンタルSIが入った封筒を用意しますので、各自でお取りください。
- ・Day1、Day2 ミドルでは、レンタルSIカード、ゼッケンは受付付近にありますので、各自でお取りください。
- ・受付では混雑が予想されます。自身のクラス、出走時刻の把握などスムーズな受付にご協力をお願いします。
- ・そしておつりが無いようにしていただくと大変助かります。

##### <事前申込参加費>

区分	参加費（全レース共通1レースあたり）	エクストラコース	SIカードレンタル
高校生以下	2,000 円/人		
大学生・院生	2,500 円/人	500 円/コース	300 円/日
一般	3,500 円/人		

## <当日申し込み>

- ・当日申し込みは参加費+500 円です。
- ・地図枚数把握のため、可能な限りメール等で事前にご連絡ください。
- ・当日いきなり申し込みは各コースで先着 10 名ほどの予定です。

## 1.3 競技後

- ・途中棄権や出走を取りやめる場合は必ず受付にお越しくください。
- ・レンタル SI カードは 1 日の競技後に必ず返却してください。
- ・地図回収は行いません。
- ・写真、動画、コース地図はフィニッシュ閉鎖後に掲載 OK です。(緊急連絡先は隠してください。)
- ・ルートチョイスごとの距離一覧を全員出走後に掲示します。

## 1.4 地図販売

- ・原則、スタート閉鎖後に販売開始します。(お帰りの時刻などお早めに欲しい方は受付でお申し付けください。)

内容	価格
各日各コース図、全コントロール図	300 円/枚

## 1.5 表彰について

- ・式典は実施しません。
- ・賞品を贈呈予定です。気まぐれでその他理由をつけていろいろ贈呈します。

## 1.6 宿泊斡旋

- ・宿割、部屋割、料金、夕食、お風呂時刻等のご連絡は斡旋希望者にメールでご連絡差し上げます。

## 1.7 その他

- ・大変な酷暑が予想されます。喉が乾く前に水分補給するように心掛けてください。
- ・各自の競技終了後はお昼ごはんの購入など自由に散策しても構いませんが、他の競技者の競技の妨げになる行為はお控えください。
- ・SI カードを紛失された場合は弁償金として 8,000 円申し受けます。
- ・オリエンテーリングの普及拡大のためにお写真を撮影させていただきます。SNS 等で公開させていただく可能性があります。不都合がございましたら、お気軽にお申し付けください。
- ・大会中や大会に関連して発生した損害や傷害に対して、申し訳ありませんが、高野は一切の責任を負えませんので、ご了承のうえご参加ください
- ・本大会は傷害保険には加入していません。必要な方は各自で加入してください。
- ・悪天候などで中止の際は 5 時ごろにみなさまのメールや SNS で連絡いたします。

## 1.8 バス送迎 津川駅 乗り降り場所

- ・1台で往復運航のため、スタート時刻早い方を優先させていただく場合があります。
- ・事前申し込み時に送迎を希望していなかった方や当日申し込みでお越しいただく方もご利用できます。  
(ご連絡は不要ですが、その代わり遅刻しないください。)



### <マイクロバス時刻表と JR 津川駅発着時刻>

※2022年3月14日現在

日時	JR 時刻		マイクロバス時刻				JR 時刻
	新潟駅津川行	津川駅着	津川駅発 1便	会場着	会場発 1便	津川駅着	
7月16日(土)	11:07 発	12:31	<b>12:45</b> → 13:00		<b>15:30</b> → 15:45		16:10 発
7月17日(日)	8:55 発	10:29	<b>10:40</b> → 11:00		<b>14:30</b> → 14:50		15:01 発
7月18日(月)	8:55 発	10:29	<b>10:40</b> → 11:00		<b>15:30</b> → 15:45		16:10 発

※マイクロバス送迎運賃は無料の予定です。ただし燃料高騰により数百円程度頂戴する可能性があります。

## 1.9 バス送迎 会場 乗り降り場所

- ・受付付近にお集まりください。

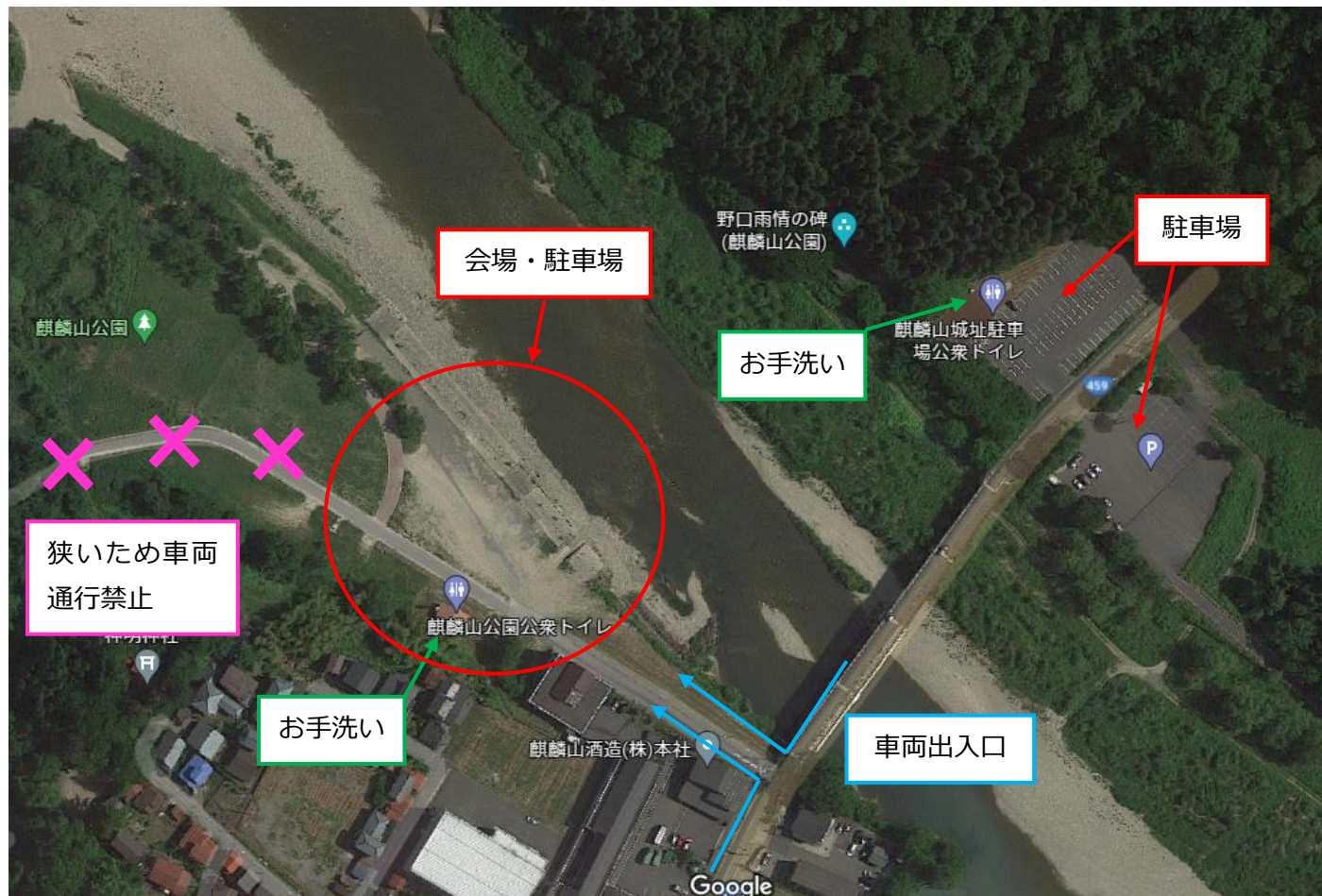




## 2 Day1 2022年7月16日(土) 町スプリント

### 2.1 会場・駐車場 レイアウト変更

麒麟山公園 (〒959-4402 新潟県東蒲原郡阿賀町津川中川原 3851)



- ・自家用車で来場される方は国道側よりお越してください。
- ・会場には荷物置き場用のテントと更衣室用簡易テントを設置いたしますが、広くないため青空会場となります。
- ・ご自身のテント、タープの設置は妨げません。レジャーシートや椅子があると快適です。
- ・会場に自動販売機はありません。
- ・会場横を流れる川に入って遊ぶことができます。浅くて流れが緩やかでとても気持ちいいです。



## 2.2 タイムテーブル

7月16日(土)	
10:00	開場・受付開始
11:00	<1回目>オリエンテーリング講習希望者集合
11:30	トップスタート
12:00	炊き出し提供開始
12:45	<津川駅発→会場行>バス送迎 第1便発車
13:30	当日申込締切
14:00	<2回目>オリエンテーリング講習希望者集合
14:30	スタート閉鎖
15:30	フィニッシュ閉鎖
15:30	<会場発→津川駅行>バス送迎 第1便発車
16:00	<会場発→宿> バス送迎 発車
16:00	閉場

※募集要項からの変更点

## 2.3 競技情報

### <使用地図>

「津川(西)2022」

縮尺 1:4,000 等高線間隔 2m 防水加工済 A5~A4 サイズ ISSproM2019-2 準拠

### <トレインプロフィール>

かつては津川城の城下町で、宿場町としても栄えた歴史ある町トレインです。主に通行するのは舗装道ですが、たまに駐車場や人さまのお家、工場、公園みたいなところも通行します。商店街のある主要道路から人しか通行できないほどの細い路地が多数入り組んでいます。傾斜はほとんどありません。

### <コースプロフィール>

ルートチョイスの難易度が低いものから高いものまでバランスよく織り交ぜました。

## <クラス・距離など>

クラス	優勝設定 時間	実走 距離	登距離	地図縮尺	備考
ML	13分	3.5km	50m	1:4,000	エリートランキング対象
WL	15分30秒	3.5km	50m	1:4,000	エリートランキング対象
MS	15分	2.6km	30m	1:4,000	年齢別ランキング対象
WS	15分	2.5km	30m	1:4,000	年齢別ランキング対象
MSwoc	14分	4.0km	30m	1:4,000	エクストラコース 4/3WOC 選考会と同一コース
WSwoc	14分	3.1km	20m	1:4,000	エクストラコース 4/3WOC 選考会と同一コース
MSwocShort	12分	3.4km	25m	1:4,000	エクストラコース MSwoc の省略バージョン

※4/3の日本代表選考会に出場された方やスタッフの方はランキング対象外となります。

## 2.4 競技

- ・スタート枠は3分前枠から1分ごとに3つのスタート枠、2レーンです。
- ・配布用のコントロール位置説明は2分前枠にあります。
- ・スタート地区とスタートフラッグは目視できるのでテープ誘導はありません。
- ・パンチングスタート、パンチングフィニッシュです。
- ・ラストコントロールからフィニッシュまでのテープ誘導はありません。
- ・競技中の給水はありません。
- ・スタート時刻によってはエクストラコース出走者と同時帯に競技を行います。さらに、**エクストラコースと立ち入り禁止場所が異なります。地図を見ずに前の人についていくと立ち入り禁止場所にいざなわれる可能性がありますので、十分にお気をつけください。**

## 2.5 エクストラコース競技

- ・エクストラコースを先に出走することは出来ません。
- ・受付でエクストラコース用のゼッケンを受け取り、参加費のお支払いをお願いします。

※本レース（ML、MS、WL、WS）と立ち入り禁止場所が異なります。監視スタッフの判別のため必ずゼッケンを装着してください。

- ・スタート地区は同じです。コースによってフィニッシュ場所が異なります。



### 3 Day2 2022年7月17日(日) ゴルフ場ミドル

#### 3.1 会場・駐車場

・阿賀町上川 B&G 海洋センター (〒959-4507 新潟県東蒲原郡阿賀町両郷甲 3325-1)



- ・係員の指示に従って駐車してください。
- ・会場は体育館内です。正面入り口から入って右側です。
- ・会場には自動販売機あります。
- ・体育館内は飲食禁止です。
- ・更衣室利用できますが、ロッカーは使用しないで下さい。
- ・プールは入れません。



### 3.2 タイムテーブル

7月17日(日)	
9:00	開場・受付開始
9:30	<1回目>オリエンテーリング講習希望者集合
10:30	トップスタート
10:40	<津川駅発一会場行> バス送迎 第1便発車
11:30	炊き出し提供開始
11:30	当日申込締切
11:30	<2回目>オリエンテーリング講習希望者集合
12:30	スタート閉鎖
14:00	フィニッシュ閉鎖
14:30	<会場発一津川駅行> バス送迎 第1便発車
15:00	<会場発一宿・ナイト出場しない方> バス送迎発車
15:30	<会場発一ナイト会場行> バス送迎 第1便発車
15:30	閉場

### 3.3 競技情報

#### <使用地図>

「アイビスゴルフ場 2022」

縮尺 1:10,000 等高線間隔 5m 防水加工済 A5~A4 サイズ ISOM2017 準拠

#### <トレインプロフィール>

使用されていないゴルフ場トレインです。大部分が荒地ですが、下草はさほど発達していないためこの時期でも走りやすいです。一部見通しの良い森も通行します。

#### <コースプロフィール>

ミドルらしいナビゲーションが必要なコースです。多数の池や一部のヤブが発達した箇所を利用したルートチョイスも設定しました。

#### <クラス・距離など>

クラス	距離	登距離	地図縮尺	コース全体に対する給水場所割合	備考
ML	4.4km	85m	1:10,000	38%、57%、81%	
WL	4.1km	70m	1:10,000	36%、56%、78%	
MS	3.3km	35m	1:7,500	45%、78%	
WS	2.8km	50m	1:7,500	53%、71%	
EX	2.3km	40m	1:10,000	43%	エクストラコース

### 3.3 競技に関して

- ・スタート地区まで徒歩 15 分です。誘導地図を配布します。
- ・スタート地区から会場への荷物輸送は実施しません。スタート地区には飲み物を用意します。
- ・スタート枠は 3 分前枠から 1 分ごとに 3 つのスタート枠、2 レーンです。
- ・配布用のコントロール位置説明は 2 分前枠にあります。
- ・スタート地区からスタートフラッグまで、ラストコントロールからフィニッシュまでは赤白テープ誘導です。
- ・競技中の立ち入り禁止場所は青黄テープを施しました。
- ・給水は全て有人です。紙コップに水やスポーツドリンクが入っています。

### 3.4 エクストラコース競技に関して

- ・エクストラコースを先に出走することは出来ません。
- ・受付で参加費のお支払いをお願いします。その際に地図をお渡しします。
- ・スタート場所は先のレースとは異なります。公式掲示板に場所を掲示します。会場から徒歩 1 分です。

## 4 Day2 2022年7月17日(日) 町ナイトO

### 4.1 会場・駐車場

・麒麟山公園 (〒959-4402 新潟県東蒲原郡阿賀町津川中川原 3851)

### 4.2 タイムテーブル

7月17日(日)	
18:00	開場・受付開始
19:20	招集開始
19:30	一斉スタート
20:30	フィニッシュ閉鎖
20:40	<会場発一宿> バス送迎発車
21:00	閉場

※募集要項からの変更点

### 4.3 競技情報

#### <使用地図>

「津川(東)2022」

縮尺 1:4,000 等高線間隔 2m 防水加工済 A5~A4 サイズ ISSproM2019-2 準拠

#### <トレインプロフィール・コースプロフィール>

津川中心部から少し外れたあまり人気がなく、街灯も少ない暗い場所を使用します。

#### <クラス・距離など>

クラス	優勝設定時間	実走距離	登距離	地図縮尺	備考
M	15分	3.2km	35m	1:4,000	
W	15分	2.6km	25m	1:4,000	

### 4.4 競技に関して

- ・配布用のコントロール位置説明はありません。
- ・スタート地区は会場付近です。スタート枠は特にありませんので、出走時刻 10 分前になりましたら受付付近にお集まりください。
- ・タイムスタート、パンチングフィニッシュです。
- ・ラストコントロールからフィニッシュまでのテープ誘導はありません。
- ・競技中の給水はありません。



## 5 Day3 2022年7月18日(月) スプリントリレー

### 5.1 会場・駐車場 レイアウト変更

・麒麟山公園 (〒959-4402 新潟県東蒲原郡阿賀町津川中川原 3851)



### 5.2 タイムテーブル

7月18日(月)	
9:00	開場・受付開始
10:30	オリエンテーリング講習希望者集合
11:00	当日申込締切
11:30	一斉スタートクラス (L、S) スタート
12:00	リレークラススタート
13:30	リスタート
14:00	フィニッシュ閉鎖
15:00	<会場発一宿> バス送迎発車
15:30	<会場発一津川駅行> バス送迎 第1便発車
15:30	閉場

### 5.3 競技情報

#### <使用地図>

「津川 2022」

縮尺 1:4,000 等高線間隔 2m 防水加工済 A5~A4 サイズ ISSproM2019-2 準拠

#### <クラス・距離など> ※調整中です

クラス	優勝設定 時間	1人あたり実走距 離	登距離	地図縮尺	備考
LR	45分	3.2~3.4km	30m	1:4,000	3人リレークラス（正規）
ORL	45分	3.3~3.4km	30m	1:4,000	3人リレークラス（オープン）
鉄人	45分	3.3~3.4km	30m	1:4,000	1人3回リレークラス
L	15分	3.3~3.4km	30m	1:4,000	一斉スタートスプリント
S	10分	3.0km	20m	1:4,000	一斉スタートスプリント

### 5.4 競技に関して

- ・全競技スタート時刻の10分前に招集開始します。
- ・配布用のコントロール位置説明はありません。
- ・パンチングフィニッシュです。
- ・スタート地区からスタートフラッグまで、ラストコントロールからフィニッシュまでは赤白テープ誘導です。
- ・競技中の給水はありません。
- ・ビジュアル後からフィニッシュ後まで2~3分です。
- ・一斉スタート競技のスタートからフィニッシュまでの一連の流れがリレーのデモンストレーションです。
- ・鉄人は地図3枚とSIカード3つお渡しします。地図とSIカードの順番に気をつけてご自身のやりやすい方法でチェンジオーバーしてください。

## 6 オリエンテーリング初めて&久しぶりの方対象】オリエンテーリング講習実施します！

オリエンテーリング初めてみませんか？しかし、初めて参加するには少しハードル高いですね。さらに一度オリエンテーリングしてみないとわからないこと（私有地や立ち入り禁止箇所の判断、歩行者や一般の方、車、他の選手など気をつける部分）がたくさんあります。

そこで初めての方や少しでもご不安がある方を対象に簡単な講習を実施します。

オリエンテーリングのルールや地図の読み方、気をつける点に加え、今後他のオリエンテーリング大会に参加するうえで必要な知識をお教えいたします。

### <受講必須の方>

- ・オリエンテーリング初めての方

### <受講任意の方>

- ・久しぶりのオリエンテーリングで少し不安のある方

### <講習内容>

- ・30分ほどの講習です。実際に地図を用いて若年スタッフが講習します。

### <集合時刻（予定）>

	7月16日（土）	7月17日（日）	7月18日（月）
第1回	11:00	9:30	10:30
第2回	14:00	11:30	—

- ・第1回と2回のどちらかで構いません。受付付近にお集まりください。

### <持ち物>

コンパス、腕時計、SIカード（※チェックポイント通過に必要な電子機器です。レンタルできます。）、運動できる服装（※特に17日（日）は草原や森林で行いますので肌を露出させない服装を強く推奨します。）、運動靴

### <参加費>

1,000円（当日お支払い）

### <その他>

- ・希望者は受付付近にお集まりください。
- ・講習後に時間に余裕があればレース出走可能です。（ただし、参加費は別途発生いたします）
- ・参加賞あります。

## 7 お問い合わせ

主催：高野兼也（kenyatakano@gmail.com）

後援：SALMING・阿賀町観光協会

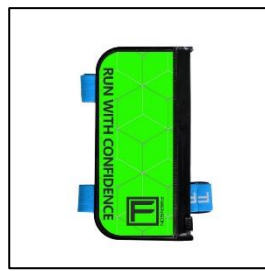
協賛：麒麟山酒造



## 8 販売



・サムコンパス (右・左) ¥7,480



・デフケース (L: ¥1,650 S: ¥1,540)



・トリム下 (S・M・L: ¥5,940)



・長い靴下 (S・M・L: ¥2,530)



・トリム上 (サイズいろいろ ¥6,940~¥7,040)



・オリエンテーリング山シューズ (サイズいろいろ ¥15,400~¥16,740)

・ヘッドライト (Silver 製・トレールランナー) (¥5,000)