

第40回筑波大大会公式揭示板

Ver.1 2022/3/25発行

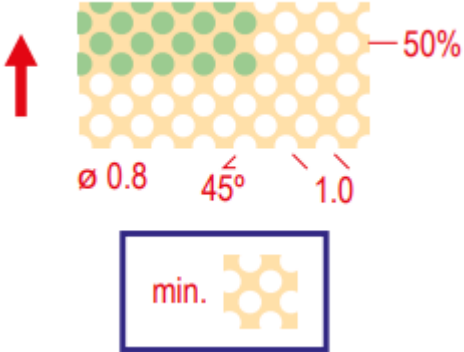
競技責任者/作図責任者 村田千真

1. テレイン内の特徴物の表記例

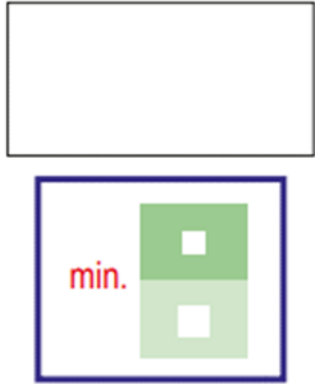
1-1. 401 Open Land の例



1-2. 404 Rough open land with scattered trees の例



1-3. 405 Forest の例

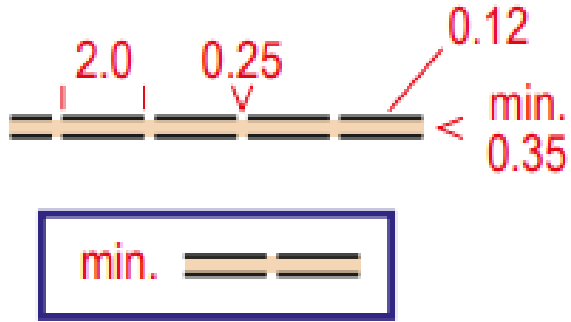


1-4. 411 Uncrossable vegetation の例

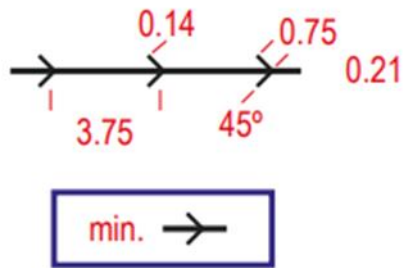


一般的な垣根に加え、伐採された竹の積み場を411の記号で表現しております。**横断しないでください。**

1-5. 505 Unpaved footpath or track の例

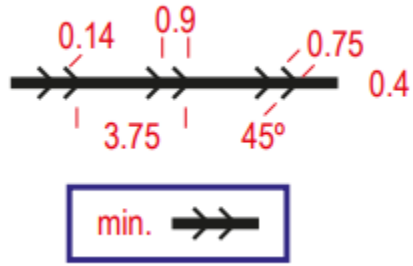


1-6. 528 Prominent Line feature の例



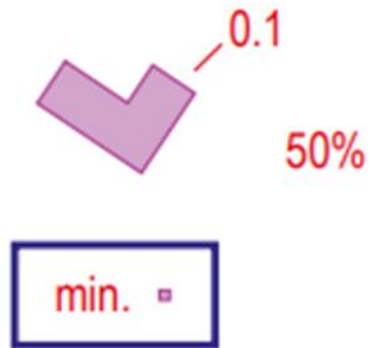
フラワーパーク内にはスラックラインをはじめとした線状の遊具が複数設置されています。ほかの来園者の方々が利用も遊具を利用します。横断による優位性はありませんので基本的には横断しないでください。

1-7. 529 Prominent uncrossable line feature の例



フラワーパーク内にはスポーツライドという全国で2番目に長い滑り台があります。**絶対に横断しないでください。**
(ちなみに全国一位は茨城県日立市「奥日立きらの里」。茨城すごい。)

1-8. 714 Temporary construction or closed area の例



1-9. 531 Prominent man-made feature の例

↑
1.2 (OM)
| |
X — 1.2 (OM)
0.22

1-9-1. ブランコ



1-9-2. 鐘



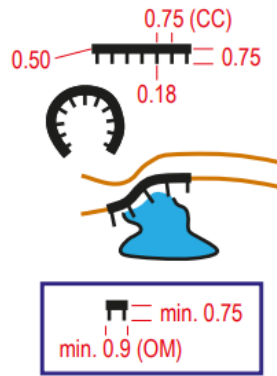
競技中に鐘を鳴らすことは妨げません。
尚、一般利用者優先で利用してください。

2. 通行禁止表記

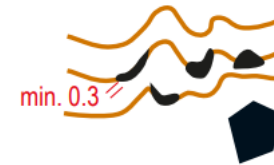
テレイン内部には立ち入り・通行禁止エリアが存在します。「いばらきフラワーパーク」でオリエンテーリングを続けるために、絶対に立ち入り・通行しないでください。

2. 通行禁止表記

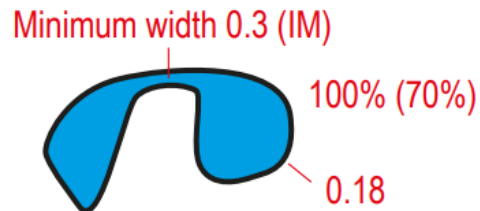
201 Uncrossable cliff



206 Gigantic boulder or rock pillar



301 Uncrossable body of water



411 Uncrossable vegetation

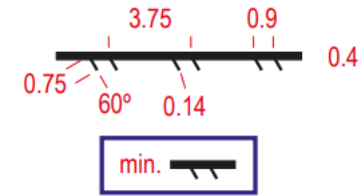


2. 通行禁止表記

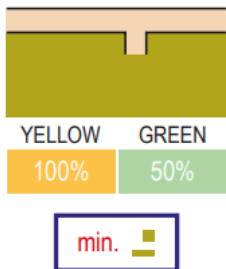
515 Uncrossable wall



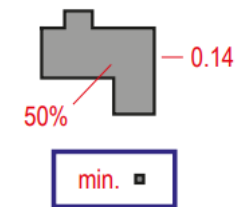
518 Uncrossable fence or railing



520 Area that shall not be entered

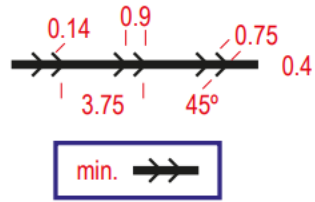


521 Building

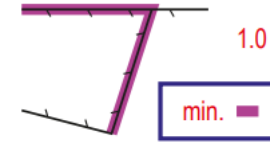


2. 通行禁止表記

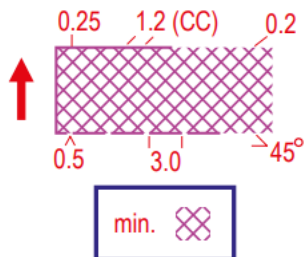
529 Prominent uncrossable line feature



708 Out-of-bounds boundary



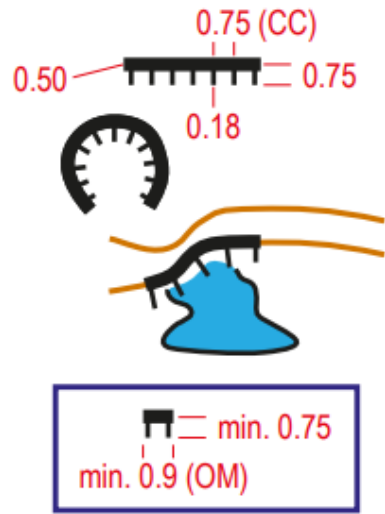
709 Out-of-bounds area



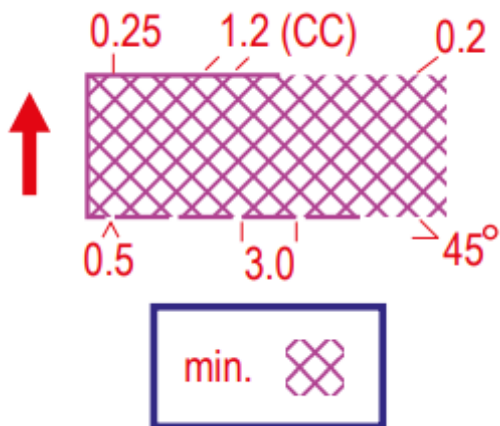
714 Temporary construction or closed area



2-1. 201 Uncrossable cliff

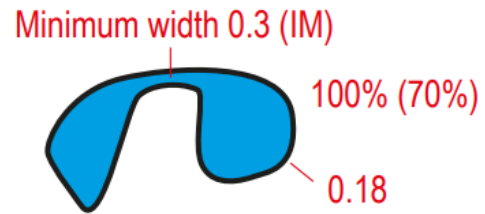


2-2. 709 Out-of-bounds area



トレイン内には貴重な花や苗木が植栽されています。
景観を損ねないように現地にはテープなどによる強調がございません。
尚、当日は監視員を配置している地点もございます。**監視員や地図に従い、絶対に立ち入らないでください。**

2-3. 301 Uncrossable body of water



301 Uncrossable body of waterで示した池や川が、一部干上がっている地点がございます。横断しないでください。

3. 保護すべき植物の例. 1

トレイル内部には保護すべき植物が多数存在しています。景観保全のため、立ち入り禁止のテープは現地に設置してありません。

出走2分前に地図を公開し、立ち入り禁止区域を確認していただきます。
絶対に立ち入らないよう細心の注意を払って競技をしてください。



3. 保護すべき植物の例. 2

通行可能な森の中に緑色の支柱が立っている箇所があります。支柱付近には貴重な植物の苗木などが植えてあるので避けて通行してください。



4. 競技上の注意点

4-1. 一般来園者

大会当日は一般の方もフラワーパークを利用しています。走行中に衝突しないように気を付けてください。

4-2. バス

テレイン内に周遊バスが走行しています。舗装道に出る際は、周囲の安全を確認して競技を行ってください。



4-3. テレイン内舗装路

雨により、濡れた舗装路は大変滑りやすいです。通行の際は十分ご注意ください。

4-4. 作業車両

テレイン内に作業車両が停車もしくは走行している場合があります。十分ご注意ください。



4-5. スタート誘導について

スタート地区までは徒歩15分程度（距離800m登距離60m）です。伐採作業による工事車両が通過する可能性があります。注意して通行してください。

また、近隣住民の方々へ迷惑とならないように大声での会話はお控えください。感染症対策の観点から誘導区間ではマスクを着用にご協力ください。

尚、スタート地区に給水とゴミ袋を用意しております。

4-6. 個人の部スタートについて

【3分前枠】

①クリア②チェックを行ったあとに、役員の指示に従いスタート3分前枠に入ってください。

【2分前枠】

コントロール位置説明表を配布します。

地図を見ていただきます。事前に立ち入り禁止区域を確認してください。

【1分前枠】

スタートは1分間隔のタイムスタートです。パンチングの必要はありません。

4-7. リレーの部フィニッシュについて

走り抜けフィニッシュです。

競技途中でフィニッシュコントロールの近くを通過しないでください。フィニッシュを通過するとSIACのタッチフリー機能がOFF状態になります。

尚、タッチフリー機能がOFF状態になった後にも、差し込みにより競技を続行することはできます。

4-7. リレーの部スタートについて

スタートの時間は、マススタートクラスが13時50分、リレーが14時10分です。
一斉スタート方式です。

混雑します。譲り合いの精神で、安全に走行してください。

4-8. リレーの部チェンジオーバーについて

13時40分から始まるデモンストレーションにてお知らせします。ご確認ください。

4-9. 個人の部フィニッシュについて

走り抜けフィニッシュです。

競技途中でフィニッシュコントロールの近くを通過しないでください。フィニッシュを通過するとSIACのタッチフリー機能がOFF状態になります。

尚、タッチフリー機能がOFF状態になった後にも、差し込みにより競技を続行することはできます。

4-10. SIACが反応しないとき

SIACをした際に反応がない場合、地図の左中央部にあるリザーブ欄にステーション横のピンパンチで穴を開けてください。フィニッシュ後、計算センターの役員にその旨をお伝えください。



4-11. GPS時計の使用

GPS時計のアンテナがSIACの感度を大きく低下させる可能性があるため、SIACとGPS時計は同じ腕に取り付けず、別々の腕に付けてください。

4-12. 監視員

テレイン内に大会役員を監視員として配置しています。植生保全のためにも、競技中は監視員の支持に従ってください。

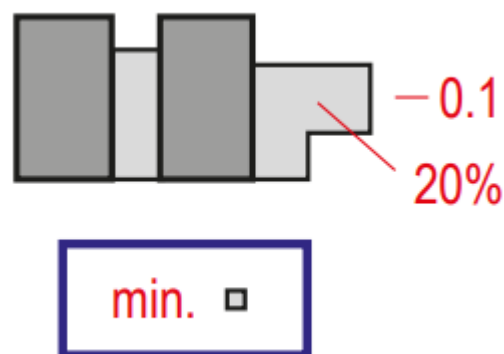
4-13. テレイン内の橋

ルートによって老朽化した橋を通過する場合があります。通行を妨げませんが、注意して走行してください。また、監視員の指示に従ってください。



4-14. 藤棚

藤棚は基本的に522 Canopyで表記してありますが、一部、視認性の観点から表記していない箇所があります。



4-15. パンチ台

カラーコーンとリト式パンチ台を
用います。リト式パンチ台
については下のQRコード
により情報を確認できます。



5. お呼び出し

次の方は確認事項がございますので
受付までお越しく下さい。

浦中美里 様
高村卓 様
児玉拓 様
高村陽子 様
小浦姿 様

中川和音 様
小林二郎 様
後藤孔要 様
成田美奈子 様

水嶋直子 様
荒井正敏 様
山岸夏希 様
結城克哉 様

6. 更衣室について

男性は会場のテントをご利用ください

女性は会場のテント又はインフォメーションセンターの更衣室をご利用ください。

場所については受付にて大会役員に確認してください。