

プログラムの最終版は開催日の1週間前までに発行しますので、必ず最終版のご確認をお願いします。

第1版：2022/1/22

変更履歴：初版

万一、2月19日に大会が開催できない場合は、[JOYの規定](#)にしたがって参加費を返金します。返金対象はJOY会員登録者に限定します。

## 基本情報

開催日：2022年2月19日(土) 雨天決行、荒天中止

会場：神奈川県立21世紀の森(神奈川県南足柄市)

主催：オリエンテーリングクラブ サン・スーシ

後援：神奈川県オリエンテーリング協会(申請中)

競技形式：ミドルディスタンス競技、個人競技

計時方式：S1方式の電子パンチシステム

大会役員：運営責任者 尾上 秀雄/競技責任者・コースプランナー 入江 崇

使用地図：縮尺：1:7500、等高線間隔：5m、ISOM2017準拠、A4版

初心者クラス：参加費無料で当日受け付けます。雨天時は中止します。

## タイムスケジュール

9:20-12:00 シャトルバス大雄山発

13:20-16:00 シャトルバス会場発

9:40 開場

11:30 スタート開始

13:30 スタート終了

15:00 フィニッシュ閉鎖

16:00 会場閉鎖

参加人数によっては、タイムスケジュールを変更する可能性があります。必ず最終版のご確認をお願いします。

## 新型コロナウイルス感染症対策

本大会は公益社団法人日本オリエンテーリング協会発行の「新型コロナウイルス感染症対策」に沿って運営しますので、ご協力をお願いします。

### ◆大会前 2 週間に以下の事項がある場合は参加をお控えください◆

- ・平熱を超える発熱（おおむね 37 度 5 分以上）
- ・咳（せき）、のどの痛みなど風邪の症状
- ・息苦しさ（呼吸困難）
- ・嗅覚や味覚の異常
- ・だるさ（倦怠（けんたい）感）、疲れやすい等
- ・新型コロナウイルス感染症陽性とされた者との濃厚接触
- ・同居家族や身近な知人に感染が疑われる方がいる
- ・過去 14 日以内に政府から入国制限、入国後の観察期間を必要とされている国、地域等への渡航又は当該在住者との濃厚接触

### ◆大会当日は下記を順守してください◆

- ・大会当日の朝に各自検温しおおむね 37.5 度以上の方は参加をお控えください。
- ・着替え時やスタート前/フィニッシュ後など、競技時以外はマスクを着用してください。
- ・こまめな手洗い、アルコール等による手指消毒を実施してください。
- ・他の参加者、主催者スタッフ等とは 2m を目安に距離を置くよう行動してください。
- ・イベント中に大きな声で会話などをしないでください。

**参加者（含む同伴者）は当日の朝に、自己チェック申請フォームで申請するか、またはチェック用紙に記入して会場まで持参して下さい**

### ◆自己チェック申請フォーム◆

対象は同伴者を含めて来場者全員です。

大会当日の 2 月 19 日の朝に自己チェックを行い入力して送信してください。

<http://onoe.haniwa.co/SC-form.html>

申請フォームを利用した方は、会場内の受付にその旨を教えてください。スタッフが申請結果を確認して、スタートへの誘導地図をお渡しします。



### ◆チェック用紙◆

自己チェック申請ができない方は、本プログラムの末尾のチェック用紙に記入して、会場内の受付へ提出してください。引き換えにスタートへの誘導地図をお渡しします。チェック用紙は同伴者を含めて来場者全員分を提出してください。

# 会場へのアクセス方法

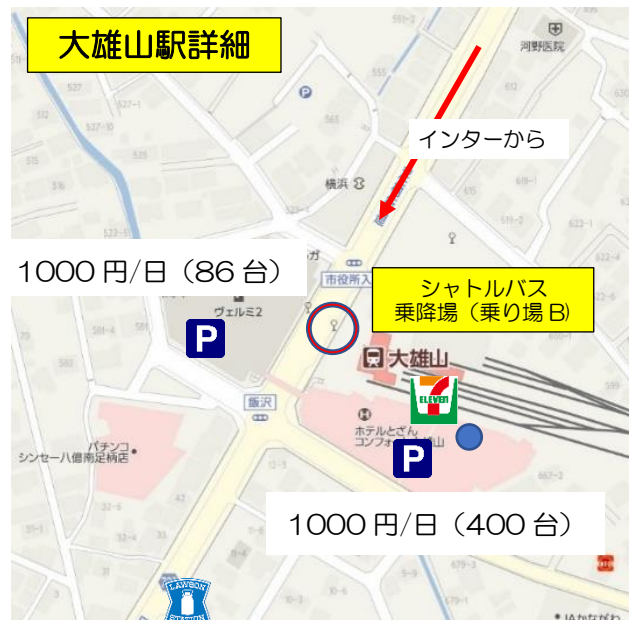
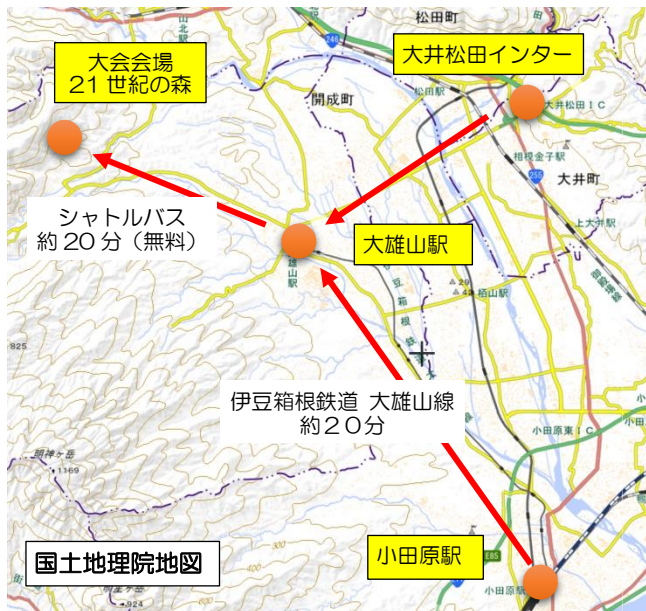
参加者（含む同伴者）は全員シャトルバスを使用してください。

## ◆大会会場までのご案内（重要）◆

- 大会会場の21世紀の森へは、参加者全員（含む同伴者）が大雄山駅から主催者が用意する無料のシャトルバスを使用してください。
- 会場への取付道路（700m）はバスとのすれ違い不可のため、送迎の車やタクシーでの来場は全面的に禁止します。
- 自家用車の方は、大雄山駅周辺の有料駐車場に駐車してください。
- 公共交通機関をご利用の方は小田原駅から伊豆箱根鉄道大雄山線の大雄山駅（終点）で下車してください。

## ◆交通案内（全体図）◆

- 会場付近にはコンビニ等売店がありません。大雄山駅前などで調達を済ませてからのご来場をおすすめします。



## ◆シャトルバスについて◆

- 使用するシャトルバスは60人乗りの大型バスです。バスの換気システムは新幹線並みに優れていて、約5分で空気が入れ替わります。乗車中は継続してマスクを着用し、大声での会話はお控えください。乗車人数の制限を設ける可能性があります。

- シャトルバスの時刻表（予定）

大雄山駅発	21世紀の森発
9:20	13:20
9:40	13:40
10:00	14:00
10:20	14:20
10:40	14:40
11:00	15:00
11:20	15:20
11:40	15:40
12:00	16:00

時刻表は暫定版です。参加人数によって、変更の可能性があります。必ず最終版のご確認をお願いします。

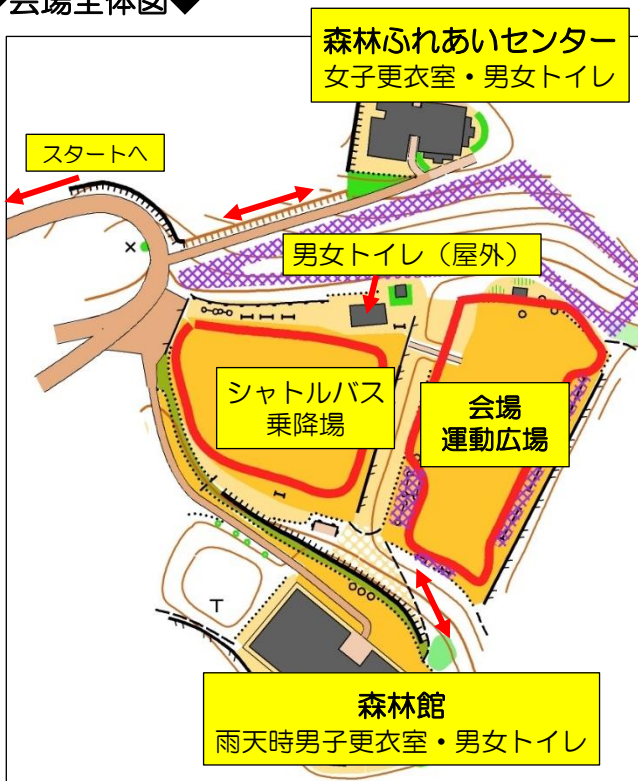
- シャトルバス乗車時間は約20分です。
- 満員になると定刻前に出発することがあります。
- その他係員の指示にしたがってください。



## 会場案内

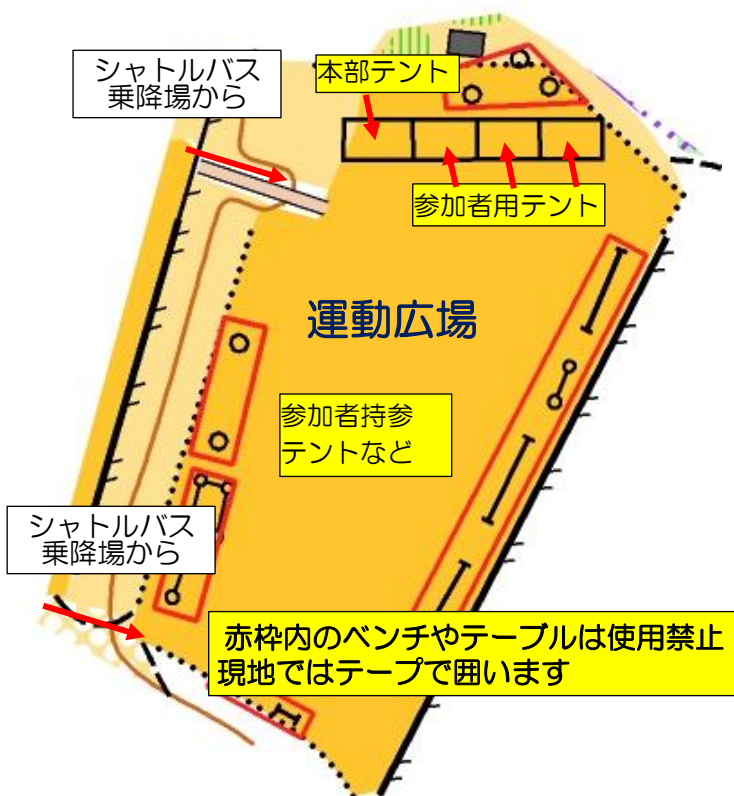
会場の運動広場は青空会場なので、防寒や雨対策をお願いします。  
更衣室やトイレなど、21世紀の森の施設の使用条件をご確認ください。

### ◆会場全体図◆



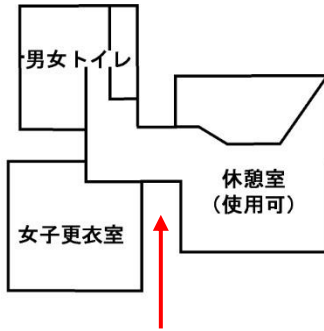
- シャトルバスを降りたら、運動広場に向かってください。運動広場が会場です。
- **運動広場**：詳細は「会場詳細」をご覧ください。
- **女子更衣室**：森林ふれあいセンターです。
- **雨天時の男子更衣室**：森林館の研修室を男子更衣室として使用できますが、狭いので、室内に荷物を置かないでください。
- **トイレ**：屋外1カ所、建物内の2カ所です。建物内のトイレは外履きで使用できますが、スパイクシューズは禁止です。

### ◆会場詳細（運動広場）◆



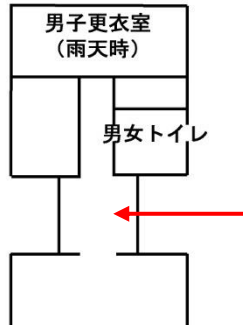
- 開場は 9:40、閉鎖は 16:00 です。
- 会場は芝の運動広場です。
- 主催者で本部と参加者用のテントを設置します。
- 運動広場内のテープで囲ってあるベンチやテーブル、ポールなどは使用厳禁です。テント固定のためのロープなども結ばないでください。
- その他のスペースはご自由に使用できます。参加者持参のテントも設置できます。
- 運動広場は火気厳禁です。
- 本部付近にレンタルSIカード置き場と、公式掲示板を設けます。

### ◆森林ふれあいセンター◆



- 男女トイレは外履きで利用できますが、屋内ではスパイクシューズの使用を禁止します。
- 入口の備え付けの器具での検温と手の消毒を行ってください。
- 女子更衣室は和室です。荷物をおくことは可能です。
- 休憩室は休日に食堂として営業していますが、大会当日は営業していませんので使用は可能です。但し共用部分のため一般の来園者も使用します。部分的な使用に留め、更衣や荷物置きなどの占有使用はご遠慮ください。

### ◆森林館◆



- 男女トイレは外履きで利用できますが、屋内ではスパイクシューズの使用を禁止します。
- 入口の備え付けの器具での検温と手の消毒を行ってください。
- 森林館の研修室を雨天時に男子更衣室として使用できます。運営用にも使用します。荷物は置かないでください。

## 競技案内

### ◆会場◆

- 本部の受付で自己チェック申請の有無を確認して、引き換えにスタートへの誘導地図をお渡しします。
- レンタルSIカードはスタートリストのご自分の「No」と「カード番号」を確認して、お取りください。SIカードは「No」順に並べています。



### ◆会場からスタートへ◆

## SIカード・コンパス・誘導地図を持ちましたか？



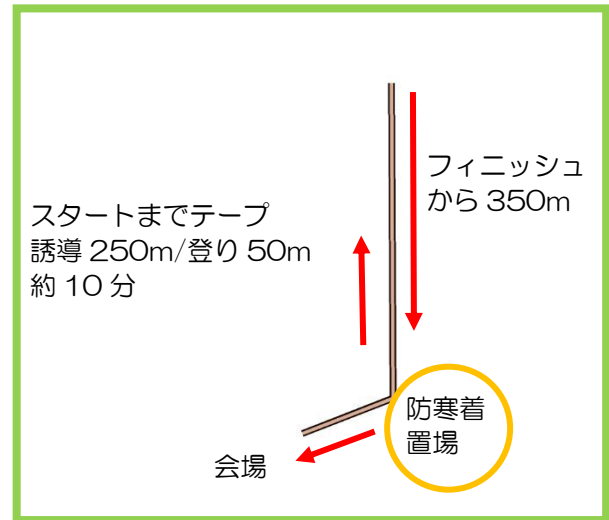
- 会場からスタートまでは1.0km～1.3km、登り約150m、寄り道なしで徒歩30分程度です。
- 誘導地図に従って、会場の△から◎に向かってください。◎は防寒着置場です。そこからスタート地区まではテープで誘導します。(所要約10分)
- 誘導地図に書いてある範囲ではルートは自由に選択できます。
- ウォーミングアップはスタートに向かう林道で行ってください。会場の運動広場やシャトルバス乗降場では禁止します。
- 誘導地図は1:7500、等高線5mで、競技用の地図と同じ記法です。防水加工はしていません。
- 途中でフラッグを見かける可能性があります。試しにパンチしてもOKです！
- スタートまでマスクを着用してください。

## ◆マスクについて◆

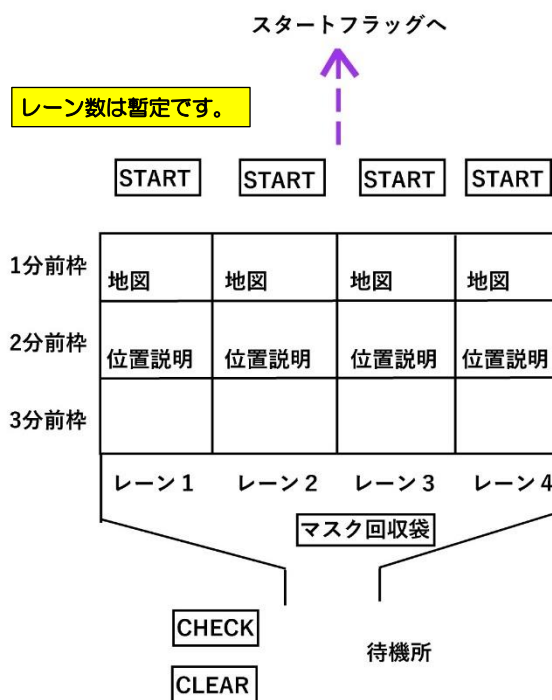
- ・スタートでマスクを回収します。マスク回収箱（袋）に入れてください。
- ・新規マスクをフィニッシュでお取りください。

## ◆防寒着について◆

- ・防寒着をお使いの方には、受付でレジ袋をお渡しします。  
あらかじめ袋に名前を記入してください。
- ・誘導地図の◎（終点）が防寒着置場です。
- ・防寒着置場に到着したらレジ袋に防寒着を入れ、レジ袋を縛って、コンパクトにまとめてから、番号のついた袋（または段ボール箱）に入れてください。
- ・主催者は防寒着を会場に運びません。フィニッシュ後に会場に向かう途中で防寒着置場を通りますので、ご自分の防寒着をお取りください。
- ・防寒着置場は乱雑にならないように、ご協力をお願いします。



## ◆スタート◆




- ・スタートの時計は現在時刻を示しています。
- ・スタート3分前になったら、CLEARとCHECKを行って、役員のOKの指示で自分のクラスの3分前枠に入ってください。
- ・マスクは回収袋に入れてください。
- ・2分前枠にコントロール位置説明が置いてあります。
- ・1分前枠で自分のクラスの地図を取ってください。地図はまだ見ないでください。
- ・ブザーの合図でスタートし、STARTステーションに差込みパンチを行ってください。STARTパンチの反応の音か光を必ず確認してください。パンチの時刻がスタート時刻になります。
- ・地図はパンチ後に見ることができます。
- ・誘導に従って、スタートフラッグに向かってください。スタートフラッグが地図上の△の位置です。

## ◆競技中◆

- ・地図に表示してある番号順に回ってください。
- ・地図の○の中心にコントロールが設置してあります。コントロールに到着したら番号を確認してパンチしてください。ステーションが音と光で反応します。反応しない場合は、針パンチで地図のリザーブ欄に手で印をつけてください。
- ・針パンチを行った場合は、フィニッシュの役員に申告してください。
- ・SIカードを紛失または破損した場合は、直ちにフィニッシュに向かってフィニッシュの役員に申告してください。レンタルS Iカードの場合は、弁償金 5000 円を本部でお支払いください。

## ◆フィニッシュ◆

- ・最終コントロールからフィニッシュまでの誘導テープはありません。
- ・フィニッシュで FINISH ステーションにパンチを行った時刻がフィニッシュ時刻になります。
- ・フィニッシュ直後に SI カードの読み取りを行います。
- ・レンタル SI カードは回収します。その際、**ご自身で指ベルトを外して別々の袋に入れて**ください。感染症対策で、洗浄をしっかりとやるためです。ご協力をお願いします。



- ・地図は回収しません。
- ・新規のマスクを各自お取りください。着用をお願いします。
- ・フィニッシュから会場までのテープ誘導はありません。地図を確認して戻ってください。途中でスタートに向かう競技者とすれ違うことがあります。未スタートの競技者に地図を見せないでください。
- ・フィニッシュから会場までの所要時間は約 20 分です。
- ・成績はラップセンターのライブ速報で公開します。

## ◆初心者クラス◆

- ・雨天時は中止します。
- ・参加資格：他のクラスにお申込みの競技者は初心者クラスには出場できません。同伴は可能です。
- ・申込受付時間：12:00～14:00（所定の用紙に記入して本部に提出してください。）
- ・スタート可能時刻：12:00～14:00
- ・スタート時刻の指定はしません。任意の時刻にスタートしてください。
- ・競技終了時間：15:00
- ・参加費：無料
- ・人数制限：20 名
- ・スタートの準備が出来たら、本部前においでください。SI カードと地図をお渡します。
- ・スタートとフィニッシュは会場内です。パンチングスタート、パンチングフィニッシュです。
- ・使用地図：2000 分の 1、A4 サイズ、等高線間隔は 2m
- ・コース距離：1km 程度
- ・少人数運営なので、初心者向けの説明はできません。経験者の同伴や指導を推奨します。
- ・成績はラップセンターのライブ速報で公開する予定です。

# 競技情報

## ◆トレイン・コース情報◆

南西から北東に向けての大きな尾根の両側を使用します。21世紀の森の言葉通り、20世紀に植林をして21世紀に育ってきました。走行可能度は概して良好です。倒木により走行速度が低下する場所もあります。ナビゲーションの正確さが試される藪が所々にありますが、コースに使用されるエリアでは通行困難な藪はほとんどありません。トレインは全体的に急峻ですが、大きな尾根上には比較的緩やかな部分もあります。

## ◆競技時間◆

各クラスとも競技時間は90分です。この時間を超過すると失格になります。

## ◆フィニッシュ閉鎖◆

フィニッシュ閉鎖は15:00です。競技を中断してでも15:00までにフィニッシュを通過するようにしてください。

## ◆地図◆

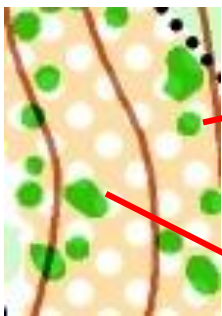
- ・縮尺：1:7500
- ・等高線間隔：5m
- ・地図記法：ISOM2017 準拠
- ・コントロールの○のサイズなど、地図の可読性を重視して地図記法を逸脱している項目があります。
- ・コントロール位置説明：ISCD 2018
- ・A4 サイズ、防水シール、プリンタ出力
- ・コントロール位置説明：IOF 記号
- ・コントロール位置説明表のサイズ：170mm×60mm 以内

## ◆コース◆ (コース距離・登距離は暫定値です)

クラス	コース距離	登距離	クラス	コース距離	登距離
M15A	2.5km	110m	W15A	2.5km	110m
M20A	4.5km	235m	W20A	3.5km	200m
M21A	5.3km	295m	W21A	4.5km	235m
M21AS	4.2km	215m	W21AS	3.1km	135m
M35A	4.5km	235m	W35A	3.5km	200m
M50A	4.2km	215m	W50A	3.1km	135m
M65A	3.1km	135m	W65A	2.6km	115m
M75A	2.6km	115m	W75A	1.8km	105m
M85A	1.8km	105m			
MB	2.2km	80m	WB	2.2km	80m

## ◆競技上の注意事項◆

- ・まばらに木の生えた開けた土地の中に存在する、写真のように下枝が茂る樹木を、実寸でトレースしてヤブの記号で地図表現したエリアがあります。





- 地図内に、地図記号 411（特定方向に走行可能な林）のエリアがあります。通れる隙間の幅や数は実際とは異なりますのでご注意ください。



## 注意事項

- 長袖、長ズボンの着用を推奨します。シューズの制限はありませんが、施設の建物内にはピン付きシューズで入ることはできません。
- 熊鈴の携帯を推奨します。
- 競技途中で棄権する場合も、必ずフィニッシュを通過してください。やむを得ずフィニッシュを通過できない場合でも、なんらかの方法で大会役員に連絡してください。テライン内には給水所、救護所はありません。
- ケガ、病気などで動けない参加者がいた場合は救護が優先です。競技を中断してでも大会役員に連絡してください。
- 大会当日の天候などにより主催者が参加者の安全が確保できないと判断した場合は、大会を中止します。
- スポーツ傷害保険には主催者側で加入しますが、万一来て備えて健康保険証、又はコピーをご持参ください。
- 主催者は参加者が自分自身及び第三者に与えた損害に対し一切責任を負いません。
- ごみは各自自宅までお持ち帰りください。会場周辺には絶対に捨てないでください。
- 本大会はごく少人数での運営となりますので、スムーズな運営にご協力お願い致します。
- 地図販売は行いません。
- 参加者の写真を撮影し SNS などで公開予定です。差しさわりのある方は事前に申し出てください。
- 大会終了後、オリエンテーリング目的で大会地図を使用することを禁止します。

## 問い合わせ先

尾上 秀雄：inquiry◆hear.to（◆=@）

## ◆サン・スーシ会員募集のご案内◆

サン・スーシは新規会員を随時募集しています。当クラブの活動拠点は主に神奈川県西部になりますが、メンバーは湘南地区を中心に東京や埼玉にも点在しています。会員数は約40名で、年齢層は10代から70代までとかなり幅広いのが特徴です。年齢、性別、国籍、経験の有無を問わず、入会者を歓迎します。サン・スーシの活動は、オリエンテーリングの大会等に参加するほかに、地図の作成や大会の開催など、オリエンテーリングを楽しむ場をクリエイトすることにも意欲的に取り組んでいます。興味を持たれた方は大会会場などでクラブ員に声を掛けてみて下さい。

### ◆会員の主な特典◆

- ・クラブ競技ウェアの格安で購入
- ・SIカードの無料貸与
- ・SIAC（タッチフリー対応）の格安で購入
- ・OCAD 個人購入の2万円補助（3年ライセンスの場合）
- ・地図調査用超高精度GPS（Drogger）個人購入の5万円補助



### ◆学生または卒業3年以内の入会特典◆

- ・クラブ競技ウェアの無料進呈
- ・SIAC（タッチフリー対応）の無料進呈

## 新型コロナウイルス感染症対策チェック用紙

下記のチェック用紙に記入して、会場の受付へ提出してください。引き換えに誘導地図をお渡しします。

同伴者も含めて、1名あたり1枚のご提出をお願いします。

お名前		
参加クラス		同伴者は「同伴者」とご記入ください。
スタートナンバー		スタートリストのNoです。 同伴者は記入不要です。
携帯番号		ご記入は任意です。

確認項目	チェック欄
大会当日の体温が平熱を超える（平熱比1度超過）発熱がない	
せき、のどの痛みなど風邪の症状がない	
だるさ（倦怠感）、息苦しさ（呼吸困難）がない	
嗅覚や味覚の異常がない	
体が重く感じる、疲れやすい等の症状がない	
新型コロナウイルス感染症陽性とされた者との濃厚接触がない	
同居家族や身近な知人に感染を疑われる方がいない	
過去14日以内に政府から入国制限、入国後の観察期間を必要とされている国、地域等への渡航又は当該在住者との濃厚接触がない	

該当しない事項がある場合は、ご参加いただけません。