

# ときわ走林会 PRESENTS 煩惱滅却・百八式 2021

## 要項第参版

2018年12月、

圧倒的なコントロール数

で多くのオリエンティアの煩惱を吹き払った  
「百八式」が、3年ぶりに帰ってきます。

トレインは栃木県日光市、

「日光霧降」「日光所野」「不動の滝」

周辺を予定。前回よりも

難易度・タフさ

を増したコースで皆さんをお迎えします。

# 1.大会概要

---

**開催日** 2021年12月26日（日）

**開催地** 栃木県日光市

**競技形態** ポイント・オリエンテーリング

**主催・主管** ときわ走林会

**協力** YMOE 栃木県オリエンテーリング協会

# 2.大会スケジュール

---

7:30 開場※

8:30 スタート開始（フリースタート）※

12:00 スタート閉鎖

13:30 七二式・百八式 第一関門閉鎖

14:30 三六式 第一関門閉鎖

七二式・百八式 第二関門閉鎖

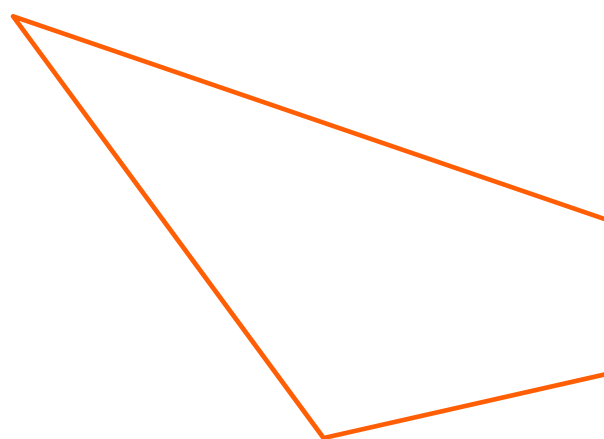
15:00 七二式・百八式 第三関門閉鎖

表彰式（目安）

15:30 フィニッシュ閉鎖

16:30 閉場

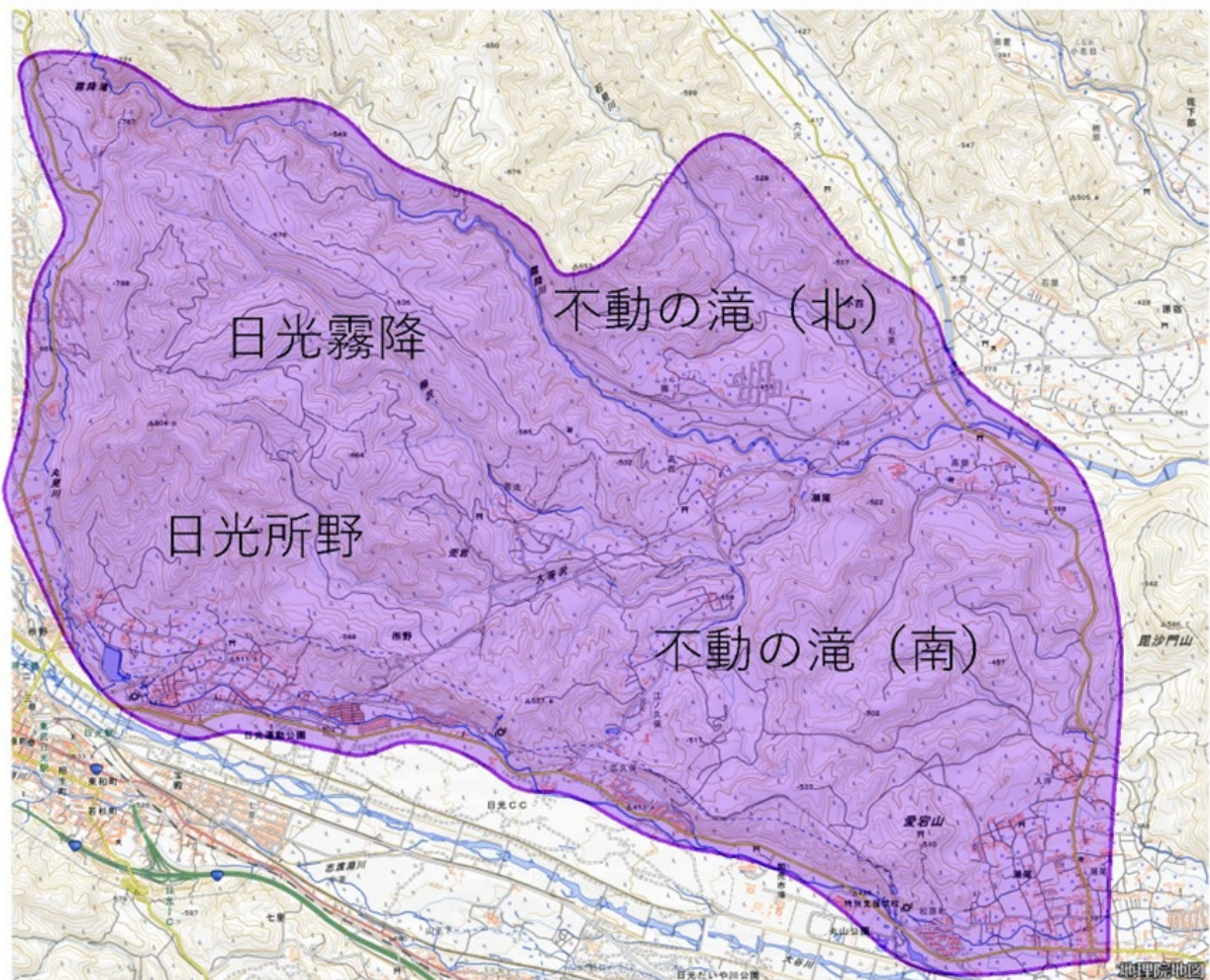
※要項式より開場時刻及びスタート開始時刻が  
早まっています



## 3.競技情報

### 3.1競技地図

- 「日光霧降」「日光所野」「不動の滝（北・南）」および各エリアの中間に位置するエリア（いずれも日本学生オリエンテーリング連盟所有地図）
  - ・ 縮尺 1：15,000
  - ・ 等高線間隔 5m
  - ・ 地図図式 ISOM2017-2
  - ・ 上記地図範囲へのオリエンテーリング目的の立ち入りを**妨げません。**



### 3.2地図情報

- 各クラスの直線距離、登距離等は以下の通りです。

クラス	コントロール数	レベル	直線距離	等距離	関門数	優勝設定タイム
百八式	108	上級	21.0m	1030m	3	195分
七二式	72	上級	14.2km	630m	3	120分
三六式	36	中級	6.9m	310m	1	60分

### 3.3トレイン・コースプロフィール

- トレインの状況及びコースプロフィールは以下の通りです。

立地・地形	植生	道・その他
栃木県日光市今市の海拔400m~800m、霧降川を中心とする山林が今回の競技エリアとなる。今市周辺の典型的な山地であり、概して急峻な地形が広がる。一方で非常に平たい尾根や山麓、また浸食により微地形を成す沢が随所に見られ、変化に富んだナビゲーションが楽しめる。穴や溝、崖が多く存在する。	典型的な日光トレインの植生であり、美しい杉林を堪能できる。概して見通し・通行可能度ともに非常に良好である。一方、伐採の影響により通行が困難な藪が生育している箇所が点在する。局所的に広葉樹林が存在する。	競技エリア内には車が走行可能な道が複数存在する。また歩道や伐採作業道、廃道は無数に存在する。細い川が存在するが、多くは深く浸食した地形を伴っており横断しづらい。岩は比較的少ない。山林外では舗装道、耕作地、人家が多い。

#### 【Course planner's comment】

プランナーの思いのままに組まれた楽しそうなコースである。第1版コースで欲望のままに組んだ結果、運営三役に一蹴されてしまった。普段行くことのできないエリアを含み、これまでの108式にはないタフ&ディフィカルかつsupremeなコースとなった。皆様の煩惱を確実に滅却するには内なる本能を限界まで引き出し、時には鹿に、時にはゴリラに、そしてまた時には川の流れるように、クリスマスに設置した運営陣に思いを馳せながら、無事生還していただきたい。

(コースプランナー・永山遼真)

### 3.4パンチングシステム

- 今大会ではSPORTident社のSIシステムを使用します。
- 競技後は完走の是非に関わらず、必ずSIカードを計算センターで読み込んでください。読み込みを確認できなかった場合、未帰還者として検索の対象となります。

SIシステムの使用法の詳細は「7.1コントロールの通過チェック」をご参照ください。

### 3.5関門

- 本大会ではコースの途中に関門を設けます。指定時刻までに通過できなかった場合、その時点で競技終了となります。
- 閉鎖時刻等の詳細は「7.2関門」をご参照ください。

### 3.6競技中の服装及び必携品等

- 競技中の服装

低温が予想されるため、上下ともに長袖を強く推奨します。また要に応じてウィンドブレーカーなどの防寒着を着用してください。シューズはオリエンテーリング用もしくはトレイルランニング用を推奨します。なお、ピン付きシューズの使用は禁止しません。

- 必携品

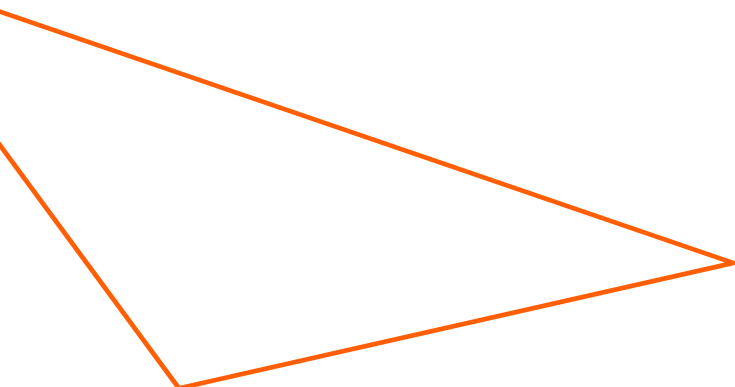
以下の通り必携品を定めます。いずれのクラスにおいても、安全管理の観点から、必携品を持たない方の出走は認めません。

- ・水分（500ml以上）
- ・携帯電話
- ・補給食
- ・ゼッケン
- ・防寒着

- 現在地の特定など、ナビゲーションを目的としたGPS端末やスマートフォンの使用を禁止します。GPS時計等による走行ログの記録は禁止しません。

### 3.7 現地の気候及び危険事項

- 最寄り気象観測地点（今市：栃木県日光市）における平年値は以下の通りです。
  - 平均気温 2℃
  - 最高気温 7℃
  - 最低気温 -3℃
- 地図範囲外への飛び出し（マップアウト）を防ぐため、注意喚起看板を設置します。これより奥には絶対に侵入しないでください。オリエンテーリング競技の特性上、一部にしか置くことができません。看板の有無に関わらず、地図範囲内で競技を行うことは参加者の責務です。
- 生息する生物について
  - トレイン内でマダニの生息が確認されています。
  - 低温のためヤマビルはほぼ出現しません。
  - その他、ツキノワグマを含む野生動物の生息範囲です。



## 4.会場へのアクセス

- 大会会場は日光市日光運動公園の北側駐車場です。  
<https://goo.gl/maps/bvvGkHdtdS9tsxas9>  
※運動公園グラウンド等の道路を挟んで反対側になります。グラウンド側に駐車しないようご注意ください。
- 開場時刻は7:30です。開場時刻前の駐車場への入場は可能ですが、開場までは車の中などでお待ちください。
- 前夜からの駐車場での車中泊、キャンプ等は禁止します。
- 駐車台数削減のため、極力公共交通機関をご利用ください。また、自家用車の場合はチームメイト等との相乗りでお越しください。

### 4.1自家用車の場合

- 日光宇都宮道路日光インターチェンジより約10分です。
- 会場内の駐車場に駐車が可能です。交通整理の都合上、西側（信号のある側）からご入場ください。
- 約150台分の駐車が可能です。先着順とします。満車の場合は日光駅周辺のコインパーキング等をご利用ください。
- 路上や私有地への駐車は厳禁です。

### 4.2電車

- 東武日光駅ないしJR日光駅より徒歩で約25分（約1.8km）です。
- 駅からのテープ誘導や誘導員は配置しません。案内図をご参照の上、ご来場ください。なお、通行ルートは指定しません。
- 以下の駅より、路線バスも運行しています。会場は「所野第二団地」バス停（今市方面）のすぐ横です。

#### 日光交通日光線（JR日光駅行き）

東武下今市駅	7:20	8:44	10:40
JR今市駅	7:24	8:48	10:44
所野第二団地	7:40	9:04	11:00

## 日光交通日光線（下今市駅行き）

JR日光駅	8:12	9:35
東武日光駅	8:12	9:35
所野第二団地	8:18	9:41



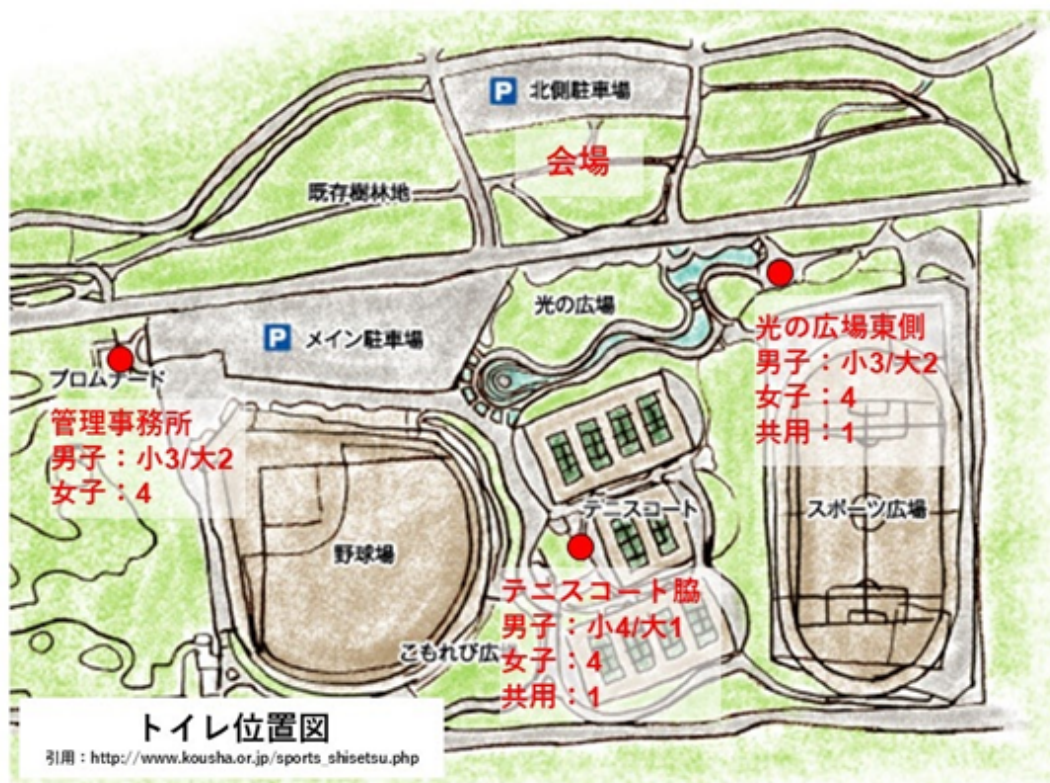
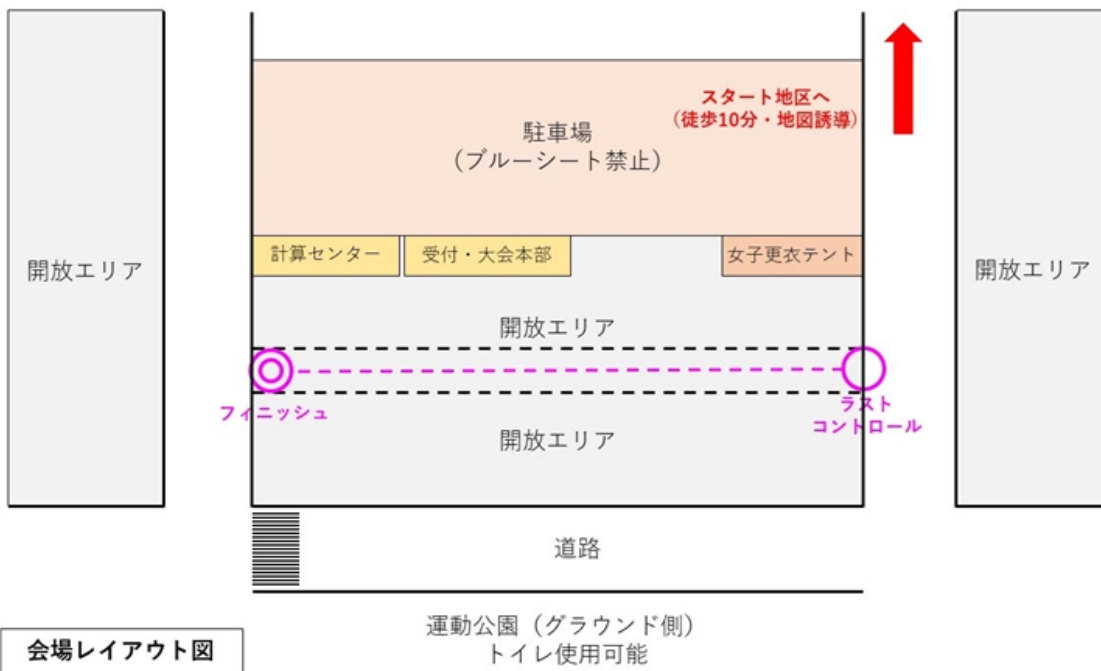
## 5. 会場・受付

### 5.1 会場レイアウト

- 会場は青空会場です。雨天時は荷物置き場用のテントを開放しますが、スペースは限られています。
- ブルーシート、テント等は道路と駐車場の間の緑地内に敷設可能です。駐車場には敷かないでください。
- トイレ及び洗面所は運動公園側（道路の反対側）にあります。以下のトイレが使用可能です。  
：光の広場東側・テニスコート脇・管理事務所  
管理事務所内のトイレを使用する際は、汚れた格好、ピン付きシューズでの進入を禁止します。
- 女子更衣室としてテントを用意します。



- 要項参からの変更事項は公式掲示板で周知します。各自でご確認ください。



## 5.2 受付の流れ

- 受付での誓約書の提出は不要です。スタート地区でスマートフォン等（必携装備）の画面掲示により確認します。詳細は「6.スタート」をご参照ください。
- 配布物はセルフピックアップとします。以下を各自でお取りください。

### ①ゼッケン（全員）

### ②SIカード（レンタルを希望された方のみ）

### ③スタート地区までの地図（全員）

- 掲示されているゼッケン番号及び識別番号をご確認の上、ご自分のものをお取りください。
- 誤ったゼッケンないしSIカードを使用した場合、失格となる場合があります。確実に番号をご確認ください。
- 出走管理に支障をきたすため、欠席者分のゼッケン及びSIカードは取らないでください。
- ゼッケン着用のための安全ピンは各自でご持参ください。受付でも若干数を販売します（4本100円）。
- 大会記念ウェア（会場受け取り）を申し込まれた方のみ、受付にお越しください。

## 5.3 その他受付

- スマートフォン等をお持ちでない場合、紙媒体での誓約書の提出を受け付けます。  
受付までお越しください。
- レースの当日エントリー枠は設けておりません。
- コンパスの貸し出しは行いません。
- SIカードをレンタルに変更する場合は、受付でご申請ください。  
300円の追加料金がかかります。
- 欠席者の代理出走が可能です。追加料金なしで正式記録として扱います。受付でご申請ください。
- スタート閉鎖時刻（12:00）より地図販売を開始します。各コース図ともに、1枚1000円です。

- 地図が売り切れた際は、以下の手順で購入のお申し込みが可能です。
  - ①購入申し込みフォームにご入力ください。  
フォームのリンクは売り切れ後に受付で掲示します。
  - ②受付で代金をお支払ってください。なお、郵送料が別途200円かかります。

## 6. スタート（8:30～12:00）

---


- 本大会のスタートはフリースタート方式です。時刻や時間差の指定はないため、スタート開始時刻（8:30）以降、好きなタイミングでの出走が可能です。
- 競技時間は設定しませんが、関門及びフィニッシュの閉鎖時刻があります。このため、自信のない方には早めの時間帯での出走を推奨します。

### 6.1 スタートまで

- スタート地区までは徒歩10分（約0.6km）です。地図誘導ですが、途中から青テープ誘導に切り替わります。
- 途中で住宅地を通過するため、マスクを着用の上、参加者同士の会話は極力慎んでください。
- スタート地区にウォーミングアップエリアはありません。会場内の空きスペースをご利用ください。

### 6.2 スタートの流れ

- 必携装備、SIカード、ゼッケンを持参・着用の上、以下の流れでスタートしてください。



- ①スマートフォンで「誓約書」に記入の上、提出画面を役員にご掲示ください。
- ②クリア/チェックユニットにSIカードを差し込み、音が鳴ることを確認してください。これが最終の出走チェックとなります。
- ③スタート枠に入り、ご自分のクラスの地図をお取りください。地図はスタートまで見ることはできません。
- ④スタートユニットにSIカードを差し込み、音が鳴ったらスタートしてください。
- ⑤地図上のスタートフラッグの位置はスタート位置と同一です。

- コントロール位置説明は地図上に印刷されています。別紙での配布はありません。
- スタート閉鎖時刻は12:00です。
- 誓約書は、こちらより記入してください。  
<<https://forms.gle/ahsDuhddLTueVLiLA>>

## 7. 競技中

- 競技中の誘導箇所には赤白ストリーマを設置しています。
- 競技中に交通量の多い道路を横断する箇所があります。役員がいる際は指示に従ってください。
- 関門を含め、競技中に利用できるトイレは用意していません。

### 7.1 コントロールの通過チェック

- コントロールの通過にはSPORTident社製のパンチングユニットを使用します。
- 以下の手順で通過チェックを行ってください。

- ①SIカードをユニットの穴に差し込んでください。かざすだけで記録される「タッチフリー形式」ではありません。
- ②通過が記録されるとユニットのランプが点滅し、電子音が鳴ります。
- ③ユニットが反応しない場合は、ユニットの動作不良が生じている可能性があります。ユニットに付属しているピンパンチを使い、地図の所定のリザーブ欄にパンチしてください。

## 7.2 関門

- コース中に関門を設けます。関門ごとの閉鎖時刻までに通過できなかった場合、その時点で競技終了となります。
- 競技終了となった場合、徒歩または運営者の提供する輸送手段により、直接会場に帰還してください。トレイン内への再入山は禁止とします。
- 関門は救護所とエイドステーションを兼ねています。救急箱を常備しているほか、飲料水、軽食や菓子類を用意しています。
- 各コースの関門の数、閉鎖時刻及びおおよその位置は以下の通りです。なお、位置はコース距離全体に対する比率を示しています。

関門	三六式	七二式	百八式
関門① -貪-	14:30	13:30	13:30
関門② -瞋-	対象外	14:30	14:30
関門③ -癡-	対象外	15:00	15:00

関門には煩惱の根源とされる  
 「三毒」の呼び名が付けられています。  
 三毒を制してこそその煩惱滅却。  
 各関門ではそれぞれの「三毒」に因んだ飲み物・食べ物を  
 用意しています。

### 7.3 負傷時の対応


- 自力で行動できる場合、会場または最寄りの関門まで移動してください。
- 自力での行動が難しい場合、地図に記載された緊急連絡先にご連絡ください。
- なお、競技範囲内には携帯電話の電波が入らない箇所が広く存在します。この場合、他の競技者に助けを求めてください。
- 助けを求められた場合、負傷者の救護は競技よりも優先し、最寄りの関門等に知らせる等の対応をお願いします。

### 7.4 リタイア時の対応

- 行動不能な負傷以外の理由でリタイアされる際は、以下のいずれかの方法で会場にご帰還ください。
- 自力で会場まで移動する  
会場はフィニッシュ地区と同一です。
- 関門からの失格者輸送を利用する  
以下に示す関門・時間帯で車輸送を行います。  
なお、「関門①-貪-」からの輸送は行いません。

関門	輸送時間
関門② -瞋-	14:00～15:00
関門③ -癡-	15:00～15:30

- リタイアされる場合も、必ず会場でSIカードの読み取りを行ってください。帰還が確認できない場合、行方不明者として搜索の対象となります。



## 8.フィニッシュ（～15:30）

---

- いずれのクラスもフィニッシュ地区は会場内です。
- フィニッシュ地区でマスクを配布します。会場内での着用にご協力ください。
- フィニッシュ閉鎖は15:30です。これを越えた場合は失格となります。完走の有無にかかわらず、この時間までに必ずご帰還ください。
- 成績はLapCenterにてリアルタイムで公開予定です。アドレス等は大会当日に公式掲示板でご確認ください。


## 9.表彰式（15:00頃）

---

- 15:00頃を目安に、成績が確定したクラスから随時表彰式を行います。
- 表彰対象者は各クラスの総合上位3名及び女性の上位3名です。
- 表彰対象者はアナウンスで呼び出しますので、受付までお越しください。

## 10.感染症対策

---

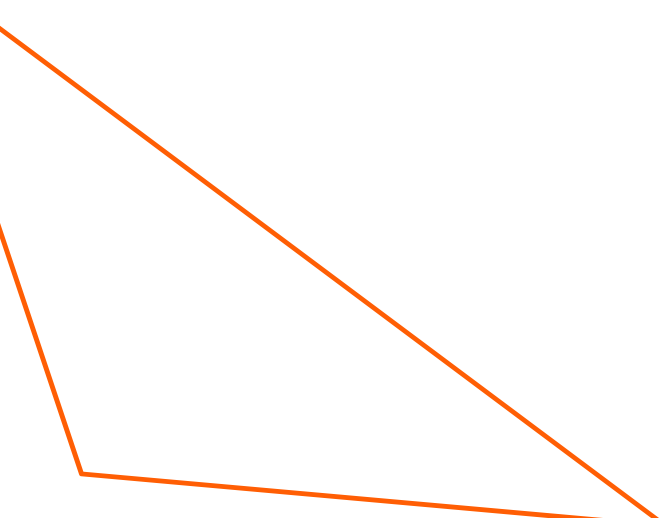
- 本大会における感染症対策は、以下のリンク先の「イベント開催における感染防止対策ガイドライン」に記載されています。大会への参加に当たっては、本内容を事前にご確認の上、遵守をお願いします。
  - <https://japan-oentry.com/files/event/79d9acc743a20b3e545770f378eb27af.pdf>
- 

## 11. 保険について

---

- 本大会では普通傷害保険(行事参加者の傷害危険担保契約)に加入しています。
- 大会参加に際して自身の健康状態を十分に考慮して絶対に無理をしないでください。
- 大会当日は万一に備え健康保険証のコピー等をご持参ください。
- 保険適用期間は大会当日の2021年12月26日(日)のみです。
- 競技参加者が対象となります。観戦者は対象外です。
- 保険の定期用範囲は、「大会会場」及び「オリエンテーリング競技中」の急激に起きた偶然な事故による、大会参加者本人の負傷です。なお、蚊やダニ等の虫さされ・靴擦れ等は、傷害保険の対象なりません。
- 保険金額(1名あたり)は以下の通りです。

- 傷害 死亡／後遺障害 225万円(後遺障害保険金は後遺障害の程度に応じて死亡・後遺障害保険金額の4%～100%)
- 傷害 入院 (日額) 3000円(180日以内の入院／180日限度)
- 傷害 通院 (日額) 2000円(180日以内の通院／90日限度)

- 保険適用を希望される場合は、大会終了後1ヶ月以内に大会主催者連絡先までご一報ください。
- 




## 12. その他注意事項

---

- 競技中、競技前後に関わらず、ゴミは各自でお持ち帰りください。特にテレイン内への投棄は絶対におやめください。
- 会場内は禁煙です。競技中の喫煙もご遠慮ください。
- 会場周辺及び競技範囲には、飲食物を購入できる施設はほぼありません。ご来場前にお買い求めください。
- 本大会では裁定委員を設けません。成績等に関する疑問点等は、大会当日に受付まで、あるいは後日大会主催者までお問い合わせください。
- 荒天（各種気象警報発令時等）や感染症蔓延状況、自治体からの中止要請等により大会を中止とする場合は、当日の朝6:00までに大会公式サイト、各種SNS等でお知らせします。

●  
大会公式サイト：

<https://sites.google.com/view/hyakuhatibonno/%E3%83%9B%E3%83%BC%E3%83%A0>



## 13.大会主催者

---

- 主催者の問い合わせ先は以下になります。  
tokiwa108-2021\_infoあっとgooglegroups.com  
緊急時及び大会当日 080-5550-8510 (運営責任者・八神)

- 大会役員一覧  
大会実行委員長 谷野文史  
競技責任者 小牧弘季  
運営責任者 八神遥介  
コースプランナー 永山遼真  
発行物責任者 関根直紀  
資材責任者 到津春樹  
会計責任者 石輪健樹  
デザイン担当 坂巻朱里  
グッズ担当 鈴木璃土 大栗由希

会場チーフ 関根直紀  
スタートチーフ 田中大貴  
計センチーフ 鈴木璃土  
救護関門チーフ 石輪健樹

黒羽和之 小林重信 佐々木花衣 鈴木遼賀 竹下晴山  
田中裕之 鳥居正 中澤寛典 延嶋星那 橋本花恵  
蛭田晃仁 松原佑季 宮本忠雄 八尋弓枝

