

パークOツアー in 関西 2021 大阪大会 プログラム



発行日：2021.12.4

日時：2021年12月11日（土） 雨天決行・荒天中止

会場：大阪府高槻市 安満遺跡公園 ポーネルド Park Center 前広場



競技形式：ポイントオリエンテーリング スプリント競技

計時方式：EMIT 社製電子パンチシステム（Eカード）使用

使用地図：安満遺跡公園 **New map!**

ISSprOM2019 準拠、縮尺 1：4000、等高線間隔 2m、A4 サイズ

主催：大阪府オリエンテーリング協会

主管：OLC ふるはうす

後援：高槻市オリエンテーリング協会

大会役員：実行委員長：北川 達也

運営責任者：堀 裕多

競技責任者：辻村 歩

コースプランナー：近藤 吉史

イベントアドバイザー：築地 孝和（朱雀オリエンテーリングクラブ）

1. 会場へのアクセス

1-1. 公共交通機関

阪急京都線「高槻市駅」から徒歩 10 分

JR 京都線「高槻駅」から徒歩 13 分

※ 駅からの誘導はございません。競技エリアへの侵入を防ぐため、公園南西側のメインエントランスよりお越しください。
メインエントランスから会場までは【1-4. 会場周辺図】をご確認ください。



1-2. 自家用車

名神高速道路・新名神高速道路高槻 IC から約 9 分

国道 171 号からは八丁躰交差点を北に上がり、八丁西町交差点を右折

※ 公園内に有料駐車場あり（西駐車場 152 台、東駐車場 275 台）。1 日最大料金 800 円。
各駐車場の位置および会場までのルートは【1-4. 会場周辺図】をご確認ください。

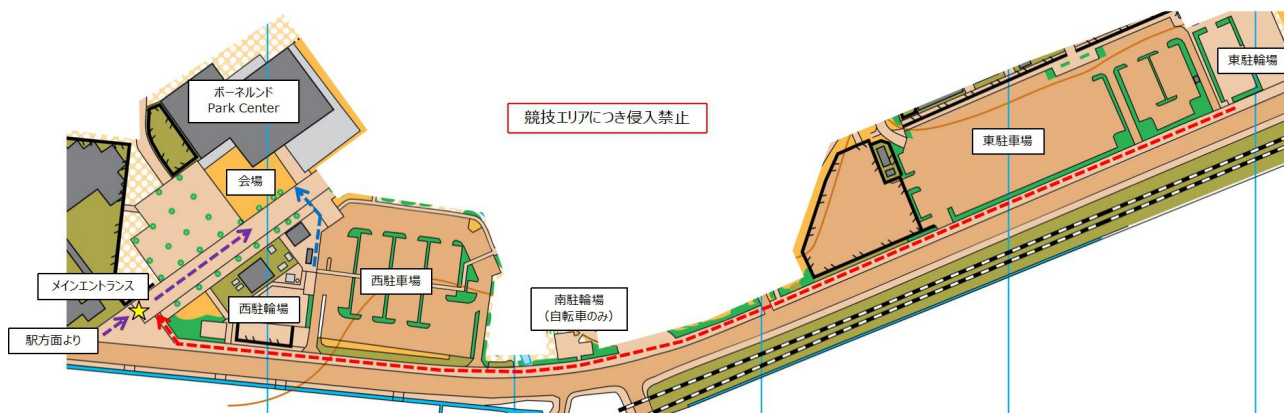
1-3. 自転車・バイク

西駐輪場、南駐輪場、東駐輪場をご利用頂けます（無料）。

※ 南駐輪場は自転車のみとなります。

各駐車場の位置および会場までのルートは【1-4. 会場周辺図】をご確認ください。

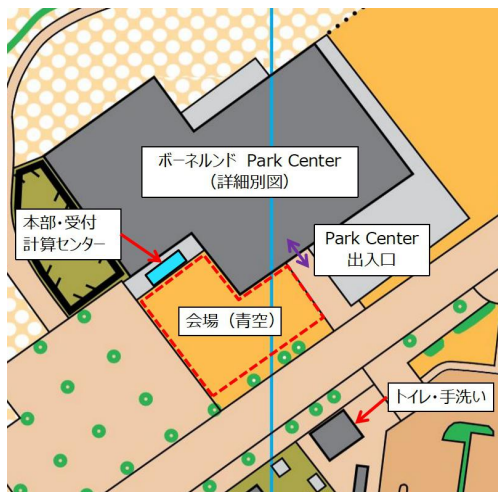
1-4. 会場周辺図



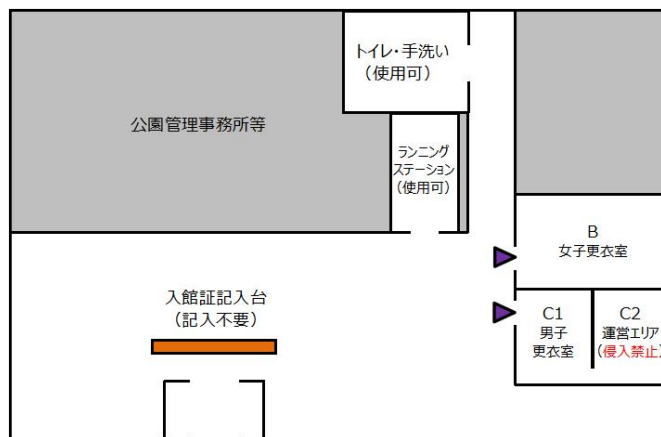
公共交通機関をご利用の方は紫線のルート、西駐車場および西駐輪場をご利用の方は青線のルートで会場にお越しください。東駐車場および東駐輪場、南駐輪場をご利用の方は赤線のルート（公園南側の歩道）で紫線に合流し、会場までお越しください。上図に示す以外の部分は競技エリアとなりますので、立ち入らないようご注意ください。

2. 会場案内

2-1. 会場レイアウト



会場レイアウト



出入口

ボーンランド Park Center 内詳細

- 感染症対策の観点から、青空会場となります。参加者同士、十分距離をとってご利用ください。
- 会場にはテントの設営が可能です。（人工芝のためペグ打ちはご遠慮ください）
- 更衣室はボーンランド Park Center 内にあります。多目的スタジオ B が女子更衣室、多目的室 C1 が男子更衣室です。（各部屋位置は上図を参照ください）
- 男子更衣室混雑時には C2 の解放を予定していますが、平常時は運営エリアとして使用するためアナウンスがあるまで立ち入らないようお願いします。
- 更衣室内は**土足禁止**です。更衣室入口に靴袋を用意しますのでご利用ください。
- ボーンランド Park Center 内のランニングステーションも利用頂けます。（シャワー 100 円/5 分、ロッカー 100 円/回、更衣室有り）
- ボーンランド Park Center 入口に入館証記入台がありますが、本大会参加者の記入・提出は不要です。
- 貴重品は各自で管理して頂くようお願いいたします。盗難にはくれぐれもご注意ください。

2-2. 本部・受付

- 本部には公式掲示板を設置します。競技・運営に関する情報提供や、プログラム記載事項に変更があった場合の連絡はすべて公式掲示板にて行いますので、参加者の方は必ずご確認ください。
- 本部付近の配布場所から E カード（レンタルの方のみ）、バックアップラベルをお取りください。
※バックアップラベルは E カードから離脱しないよう、テープ等で補強してください。
- コンパスの貸出を希望される方は受付までお越しください。貸出の際、補償金として 3,000 円をお預かり致します。補償金はコンパスの返却と引き換えにお返しします。
- 希望者には初心者説明を行います。必要な場合は受付までお越しください。
- エントリー時に地図販売をお申込みの方はフィニッシュ閉鎖後（13:30～）、受付までお越しください。
- 当日の大会申込、地図販売はありません。

※ 感染症対策のため、公式掲示板および本部付近が密にならないよう、ご協力をお願いいたします。

3. タイムスケジュール

ご来場前	当日の体温および体調を以下のフォームより提出 https://forms.gle/jSBZsykjQFqV6LRk9
10:00	開場・受付開始
11:00	競技開始（トップスタート）
12:30	スタート閉鎖
13:30	フィニッシュ閉鎖、地図販売受け渡し開始
	表彰式（順位確定次第）
13:30	追加メニュー開始
15:30	追加メニュー終了
16:00	会場閉鎖

4. 競技情報

4-1. 基本情報

○ 競技規則

公益社団法人日本オリエンテーリング協会が定める「日本オリエンテーリング競技規則」に準拠します。

○ 競技形式

ポイントオリエンテーリング スプリント競技

○ コントロール位置説明

ISCD2018 準拠

○ 計時方式

EMIT 社製電子パンチシステム（Eカード）使用

○ トレインプロフィール

安満遺跡公園は弥生時代の環濠集落跡地であるとともに、かつて京大農場として使用されていた土地を整備した公園です。公園内の起伏はほとんど無く、全体的に高い走行可能性となっています。園内には藪・植込が多数点在する他、弥生時代の様子を再現した構造物や、旧京大農場施設をリノベーションした建物が特徴物として存在します。

4-2. 地図情報

「安満遺跡公園」 ISSprOM2019 準拠（本大会のために新規作成）

縮尺 1:4,000，等高線間隔 2m，A4 サイズ，透明ポリ袋封入済

【人工特徴物の表記】

以下の特徴物を、「531 目立つ人工特徴物」（黒色の×）として地図上に表記しています。



・ 変電設備（高さ 2m 以上）



・ モニュメント（壺型）

【その他特筆すべき表記】

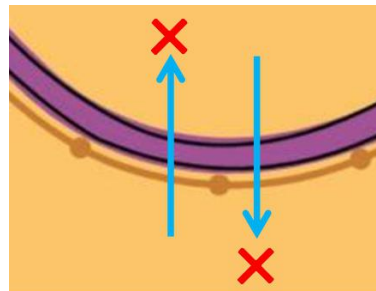
- ・ 手洗い場



公園内に手洗い場が複数存在します。地図上では「313 目立つ水系の特徴物」として表記しています。

地図記号： *

- ・ 環濠



公園内に左上図のような環濠（高さ約 70cm、人工芝）が存在し、地図上では「105 小さな土塁」として表記しています。なお安全上の理由から、**競技中の環濠の横断を禁止**します。地図上では「708 立入禁止の境界」を並記していますが、視認性確保の観点から右上図の地図サンプルのように土塁記号からずらして表記しています。
※現地ToStrimer等の設置はありません。

- ・ 植栽地



左図のような植栽地を、地図上で「520 立入禁止区域」として表記しています。ブロック等による仕切りがないため立ち入らないよう十分ご注意ください。
不明瞭な箇所には青黄ストリマーを設置します。

- ・ 切り株



左図のような切り株を地図上で「419 目立つ植生の特徴物」として表記しています。

地図記号： X

また以下の特徴物は地図上に表記していません。



・ 高さ 20cm 程の柵（通行可能）



・ 車道沿いの柵（通行不能）



・ 小さな分電盤（高さ 2m 未満）



・ ベンチ

4-3. コース情報

クラス	コース距離	登距離	優勝設定時間
MA	3.7km	15m	15 分
WA	3.2km	10m	16 分
M35	3.2km	10m	15 分
W35	2.7km	10m	17 分
M50	3.2km	10m	15 分
W50	2.7km	10m	19 分
M65	2.7km	10m	16 分
W65	2.3km	10m	17 分
M75	2.3km	10m	16 分
M85	2.3km	10m	20 分
W85	1.7km	10m	17 分
M20	3.2km	10m	14 分
W20	2.7km	10m	16 分
W15	1.7km	10m	12 分
MB	1.7km	10m	17 分
WB	1.7km	10m	17 分
N	1.2km	5m	14 分
G	1.2km	5m	14 分

- 競技時間は全クラス 60 分です。
- 距離はスタートからすべてのコントロールを経由したフィニッシュまでの実走距離であり、物理的に通行不能な障害物、立入禁止区域を迂回した値を記載しています。登距離は最速と予想されるルートでの値です。
- M15、W75 クラスはエントリーがなかったため、廃止しました。

○ コースプロフィール

コントロール位置は概して簡単であり、見通しが非常に良く走行可能度が高いトレインのため、非常に高速なレース展開が予想されます。また、ルートチョイスを問うレグをコース内に散りばめており、高速下での正確かつ素早い地図読みと判断力が求められます。

4-4. 競技関連の注意事項

- 金属ピン付きシューズの使用を禁止します。
- ウォーミングアップは会場～スタート地区までの区間で行ってください。
- **競技エリア内には一般の来園者もおられますので、競技中の衝突などに十分ご注意ください。**
- 競技エリア内には芝生養生エリアや植栽地等、立入禁止箇所があります。地図表記をご確認の上、立ち入らないようご注意ください。立ち入った競技者は失格となります。
- **トレイン中央部を南北に走る車道は横断禁止です。すべてのコースで、地図に示された横断点を必ず通過してください。**

5. 競技の流れ

5-1. スタート

- スタート地区までは青色テープ誘導で徒歩 6 分です。
- トップスタート時刻は 11:00 です。
- E カードの無い方は出走できません。
- スタート地区には E カードのアクティベートユニットを設置します。スタート枠に入る前の動作確認にご利用ください。
- E カードが正常に動作しない場合はスタート地区の係員にお申し出ください。
- スタート地区では密集を避け、私語は極力控えるようお願いします。
- 指定された時刻に遅れた場合はスタート地区の係員にお申し出いただき、指示に従ってスタートしてください。
- 遅刻の原因が運営者の責任による場合を除き、記録は予め指定されたスタート時刻から算出します。
- スタート閉鎖時刻は 12:30 です。

【スタートの流れ】

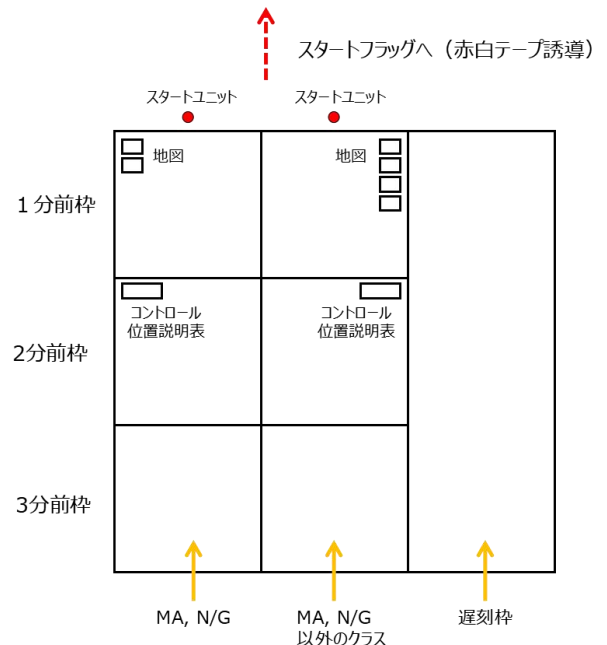
3 分前：アクティベートユニットで E カードをアクティベートの上、自分のクラスのスタート枠にお入りください。この際、係員が E カード番号を確認します。

2 分前：枠を 1 つ進んでください。コントロール位置説明表が必要な方は各自でお取りください。

1 分前：枠を 1 つ進んでください。出走するクラスの地図を取り、各自のスタート位置に裏向きのまま置いてください。

10 秒前：スタートユニットに E カードをはめ込んでください。

スタート時刻：チャイムの合図と同時に E カードをユニットから外し、出走してください。



- スタートフラッグまでは赤白テープ誘導です。
- コントロール位置説明表の寸法は最大で 180mm×60mm です。
- 新型コロナ対策の一環として、係員からのスタート指示は行いません。各自でスタート枠前の時計で時刻を確認の上、チャイムの合図と同時に出走してください。

5-2. 競技中

- コントロールは指定された順番で回ってください。
- 指定のコントロールに着いたらコントロール識別番号を確認し、Eカードをユニットにはめ込んでください。
- Eカードはバックアップラベルに跡がつくよう、確実にはめ込んでください。
- 途中で間違ったコントロールがパンチされていても、正しい順番でコースの全コントロールの通過が確認できれば完走と認められます。
- Eカードを紛失した場合は失格となります。（紛失した場合は実費 10,000 円を頂きます。）
- 地図上で通過禁止表記となっている箇所は絶対に通過しないでください。当該区間を通過した場合には失格となります。トレイン内の通過禁止箇所不明瞭な部分には青黄ストリーマーを設置します。
- 競技時間は 60 分です。これを超えた場合には失格となります。

5-3. フィニッシュ

- 最終コントロールからフィニッシュまでは赤白テープ誘導です。
- フィニッシュはパンチングフィニッシュです。フィニッシュユニットにEカードをはめ込んでください。その時点で計時が完了します。
- フィニッシュ後は本部の計算センターを通過してください。
- レンタルのEカードは計算センターで回収します。ただし、追加メニューに出走予定の方はそのままお持ちください。
- 地図回収は行いません。帰還者は出走前の競技者に地図を見せないようご協力をお願いします。
- フィニッシュ閉鎖時刻は 13:30 です。この時間までには競技途中であっても必ずフィニッシュを通過してください。

5-4. 成績・速報

- 当日は Lap Center 上でライブ速報を配信予定です。（URL : <https://mulka2.com/lapcenter/>）
- 本部付近にも成績速報を掲示予定ですが、周囲が密にならないようご配慮をお願いします。
- 正式記録は大会終了後、Lap Center にて公開します。

5-5. 地図販売受け取り

- 地図販売受け取りの受付は 13:30 より開始します。
- 事前購入者は時間になりましたら本部までお越しください。（当日の販売受付はございません）

5-6. 調査依頼・提訴

【調査依頼】

- 調査依頼は本部にて受け付けます。本部にある所定の用紙に記入の上、提出してください。
- 調査依頼に対しては競技責任者が回答します。回答は公式掲示板に掲出します。
- 調査依頼の締め切り時刻は 14:00 です。

【提訴】

- 調査依頼に対する回答に不服がある場合は提訴を受け付けます。調査依頼の回答後 15 分以内に書面にて本部に提出してください。（書式自由）
- 提訴に対しては裁定委員が裁定を行います。
- 裁定委員のお名前は当日公式掲示板に掲出します。

5-7. 表彰

- 各クラス上位 3 名を表彰します。
- 表彰式は 13:30 頃から、本部付近で行う予定です。

5-8. パーク O ツアー in 関西について

- 本大会は、パーク O ツアー in 関西 2021 大阪大会として開催されます。
- 対象クラスは M/WA、M/W35A、M/W50A、M/W65A、M/W75A、M/W85A、M/W20A、M/W15A です。
- ポイントは、
MA : 1 位 15pt、2 位 14pt、…… 15 位 1pt、
MA 以外 : 1 位 10pt、2 位 9pt、…… 10 位 1pt
です。ただし、エントリー数が 10 未満(MA は 15 未満)の場合は、エントリー数を 1 位の得点とし、以下 1 点ごとの減点となります。
- 詳細はパーク O ツアー in 関西の Web ページをご確認ください。
<http://www.orienteering.com/~kansaipark/>

6. 追加メニュー

6-1. 概要

- 追加メニューとして、練習用コース（ウインドウ O）を用意します。（無料）
- メニュー開始時刻は 13:30、終了時刻は 15:30 です。
- 希望者は本部で地図を受け取った後、各自でスタート地区まで移動、出走してください。（フリースタート）
- スタートはスプリント競技と同じ場所です。
- E カードによる計時を行いますのでフィニッシュ後、計算センターを通過するようにしてください。
- メニュー終了時刻までに必ず競技を終了し、帰還するようにしてください。

6-2. コース情報

コース	距離	登距離
ウインドウ O	2.2km	10m

- 距離はスタートからフィニッシュまでの直線距離ですが、コース上に存在する横断点を経由した値を記載しています。
- 登距離は最速と予想されるルートでの値です。
- テレイン内の一部を白抜きした地図を使用します。
- 注意事項等はスプリント競技と同様です。
- メニューの特性上、植栽地等の立ち入り禁止区域が表記されていない場合がありますが、立ち入らないように十分ご注意ください。
- 追加メニューにおいては**環濠の横断を許可**します。ただし、横断先に人がいないことを十分確認の上、徐行して通行してください。また表面の人工芝はすべりやすくなっているため十分ご注意ください。

7. その他・注意事項

- 体調の悪いときは、決して無理をしないで下さい。
- 公序良俗に反するような服装で出走することはできません。
- 公園内には多くの来園者がおられます。来園者との接触による事故に十分に注意してください。近くを走行する際は迷惑にならないように十分ご注意ください。
- 花壇等指定された地域は立入禁止です。また、スプリント競技では、通過禁止記号（太い黒の実線、濃い緑エリアなど）の場所を通過すると失格になります。
- 主催者として団体スポーツ傷害保険に加入しますが、補償には限度があります。
- 参加者が、自分自身あるいは他へ与えた事故、損傷、傷害等については、主催者は一切の責任を負いません。
- 会場およびテレイン内は禁煙です（厳守）。
- 会場にはゴミ箱がありません。自分で出したゴミは各自で持ち帰りください。会場は「来たときよりも美しく」をモットーに。
- 参加者の個人情報は、この大会の運営目的（スタートリスト、記録の Web 掲載を含む）以外には使用しません。
- 主催者が撮影した大会中の画像を大会報告や今後の広報活動に使用する場合があります。画像の使用を希望されない場合は下記お問い合わせ先までご連絡ください。
- 大会の様子、感想などの SNS への投稿は歓迎いたします。ただし、知人ではない方の人物写真等の投稿などインターネットエチケットに各自ご配慮をお願いいたします。コースの感想などの投稿目的でのマップの写真のアップロードは OK ですが、スタート閉鎖後の 12:30 以降をお願いします。また、マップに記載されている、緊急連絡先の電話番号部分は含まない写真として下さい。

● 新型コロナウイルス感染症対策について

- 大阪府及び周辺地域の感染症拡大状況及び大阪府内のイベント開催に関する措置によっては、本大会の開催を中止または延期する場合があります。中止の場合、参加費は返金します。
- 本大会の運営は、JOA 発行の「オリエンテーリング大会・練習会開催時における新型コロナウイルス感染防止のためのガイドライン」に基づいて行います。
- 参加者は JOA 発行の「オリエンテーリング大会・練習会参加者の皆様へ 新型コロナウイルス感染拡大防止のために」を必ずお読みいただき、記載内容に従った行動をして下さい。
JOA 新型コロナウイルス感染症対策ページ：http://www.orienteering.or.jp/events/covid-19_guideline/
- 競技時以外はマスクで鼻と口を覆って下さい。マスクを適切に着用せずに会話することは感染症拡大のリスクを高めます。特に、ゴール後の参加者間でのレース内容の検討等は可能な限り帰宅後にオンラインで行ってください。
- 当日の体温および体調を以下のフォームより提出してください。
<https://forms.gle/jSBZsykjQFqV6LRk9>

8. お問い合わせ先

メールアドレス：parko-kansai-osaka2021@googlegroups.com

（お問い合わせはメールでの対応のみとなります）