



公式掲示板

2021年10月2日(日)
北東・関東地区スプリントセレクション実行委員会

コース情報

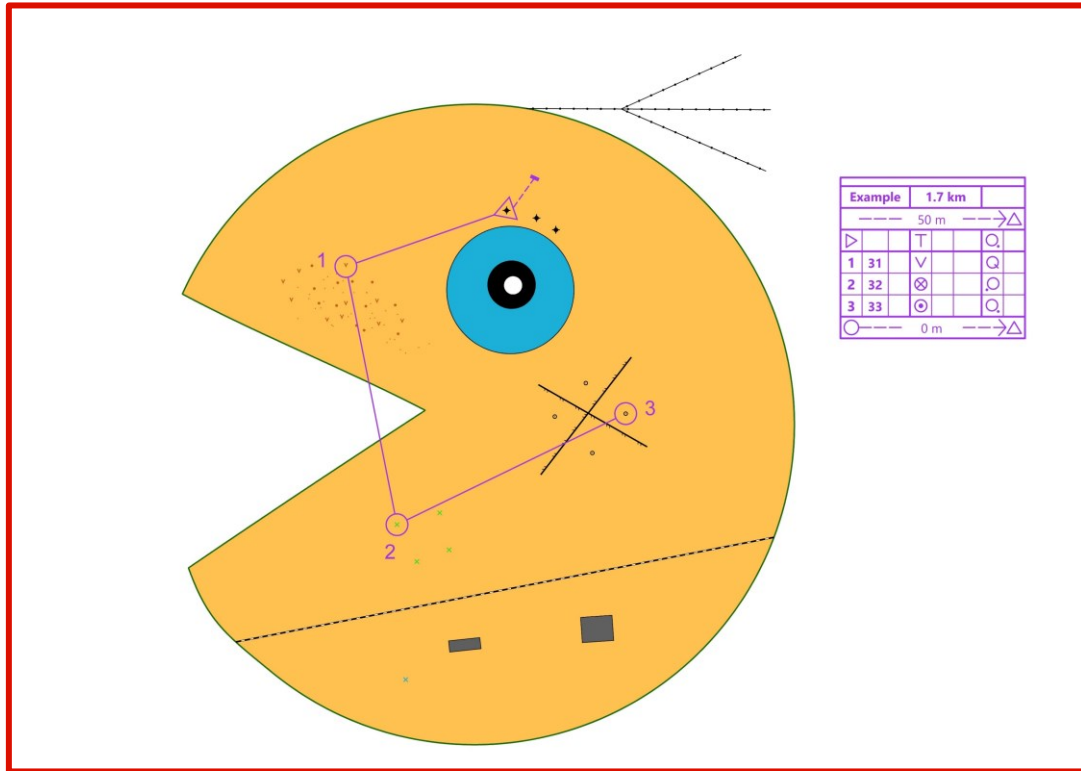
	クラス	コース距離 (実走)*	登距離	優勝設定	備考
選手権 クラス	関東ME	3.1km	50m	13:00	-
	関東WE**	2.6km	40m		-
	北東ME	3.2km	50m		2マップ方式***
	北東WE**	2.6km	40m		-
併設クラス	関東MEC	3.1km	50m	13:00	-
	関東WEC**	2.6km	40m		-
	北東MEC	3.2km	50m		2マップ方式***
	北東WEC**	2.6km	40m		-

*想定されるベストルートを通った際の(登)距離となっております。

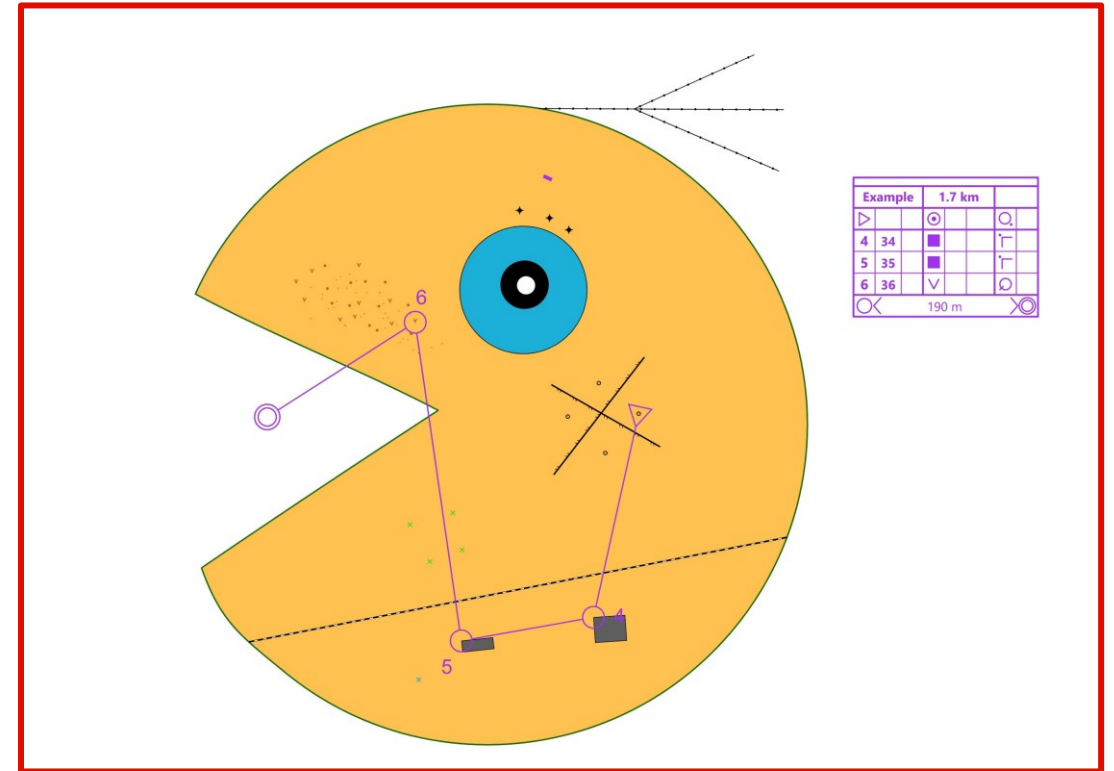
**関東WE(C)および北東WE(C)は同一コースとなっております。

***詳細は、図をご覧ください。

コース情報_2マップ方式











1マップ目



2マップ目


※1マップ目の最終コントロールが、2マップ目のスタート(△)となっております。

通過禁止の地図記号

	201 通行不能な崖 Impassable cliff
	515 通行不能の壁 Impassable wall
	518 通行不能の柵または手すり Impassable fence or railing
	410 通行不能な植生 Impassable vegetation
	301 渡れない水域 Uncrossable body of water
	520 立入禁止区域 Area that shall not be entered
	412 耕作地 Cultivated land
	521 建物 Building


- 上記記号を通過かつ競技上の優位が認められる場合は、監視員の判断をもって**失格**といたします。
- 通過しないよう、お気をつけください。

709 立入禁止区域 Out-of-bounds area



- ・破線あり
破線で囲まれた立入禁止区域は、一部現地に青黄テープが設置されています。

⇒通過かつ競技上の優位が認められる場合は、監視員の判断をもって失格といたします。




- ・破線なし
破線で囲まれていない立入禁止区域は、現地に青黄テープが設置されていません。

⇒主に他の公園利用者の安全のために設けているため、監視員より立入防止を呼びかけます。また、通過した場合も競技上優位とならないため失格とはいたしませんが、立ち入らないようにしてください。

破線なし通過禁止地図記号_現地例



- ・破線なし
左の写真の遊具の箇所は、
破線なしで表記されて
います。



通行不能の柵

テープの色	あらわす意味
青	スタート誘導
赤	
白	競技内誘導
黄	青
	立入・通行禁止箇所の縁(・補強) および 通行不能の柵*



青黄テープ例

*一部の通行不能の柵をテープにより作成しております。
詳しくは、P.7の「通行不能の柵等について」をご覧ください。

特設の通行不能な柵等について



例1. 農業用柵



例2. 青黄テープ

本競技において、トレイン内に特設の通行不能な柵等を設置しております。左の2種類の作成パターンがございます。**通行しないようにお気をつけください。**

また、対象は以下の3つの記号となっております。



201 通行不能な崖



515 通行不能の壁



518 通行不能の柵または手すり

注意喚起

トレイン内に
305 渡れる水路(Small crossable watercourse)
で表記された溝がございます。
横幅が短く、渡ることはできますが
深くなっておりますので**お気を付けください**。



会場付近の通行について

一部競技者が会場付近を通過する恐れがございます。
通過が想定される場所と方向を明示いたしますので、
ご認識のほどお願いいたします。









地図はHP公開旧図より引用



紫矢印の向きから見た、想定される競技者の通行方向

植生の様子

記号名	405 林 Forest	401 開けた土地 Open land	403 開けた荒地 Rough open land
地図記号			
現地の様子			

※地図上の一部箇所において、地図表記よりも下生え(ハッチ)が発達しておりますが、競技上通りうるルートにおいては地図表記通りの走行可能度となっております。

裁定委員

以下の方に裁定委員をご依頼させていただいております。

- 荻田 育徳 様
- 平山 遼太 様
- 青芳 龍 様

裁定委員の方々には17時になりましたら、会場受付までお越しいただきますようお願いいたします。