

関東パークO ツアー2020 inおゆみ野 -おゆみ野新春スプリント-

プログラム

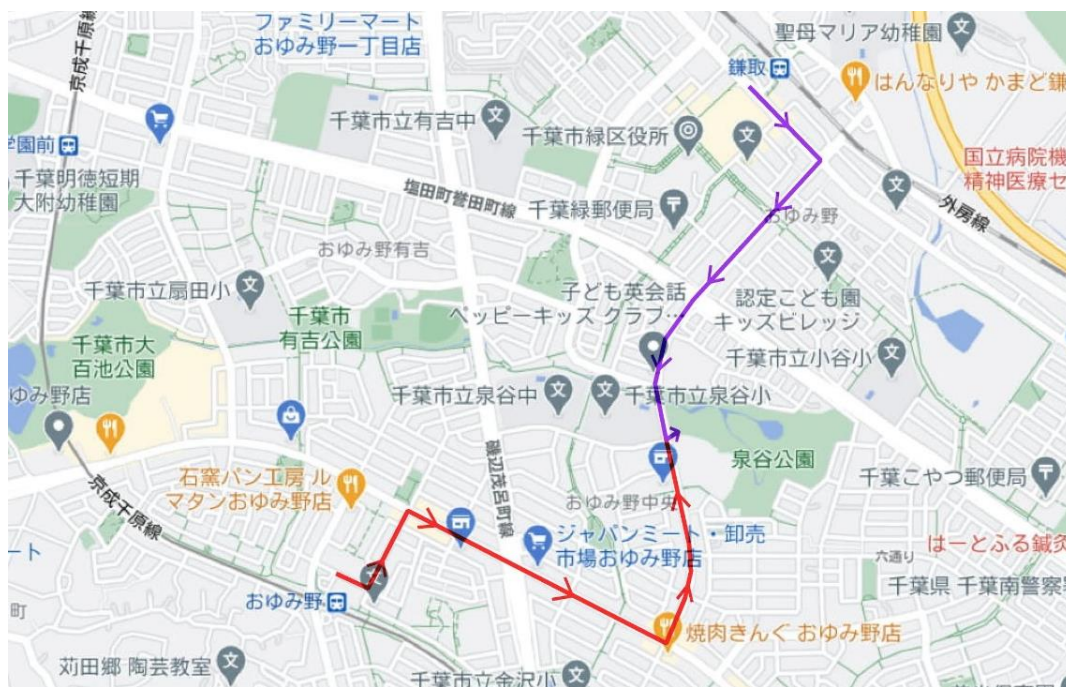
発行:2020年12月27日

開催概要

開催日	2021年1月3日(日)		
開催地	千葉県千葉市緑区 おゆみの道		
会場	泉谷公園内の一部(青空会場)		
主催	千葉県オリエンテーリング協会		
主管	おゆみ野新春スプリント実行委員会	実行委員長	宮嶋 哲矢
		渉外責任者	岩佐 一大

アクセス

電車でお越しの場合 JR 外房線 鎌取駅から 1.2 km または 京成千原線 おゆみ野駅から 1.9 km
競技の公平性確保のため、下図(google マップを加工)の紫または赤の経路に従ってお越しください。



自家用車でお越しの場合 京葉道路 蘇我 IC から 3.6 km

(公園内駐車場の利用および近隣での路上駐車はおやめください。)

スケジュール

- 10:30 会場開場
- 11:00 スタート開始 (スタート時刻を指定しないフリースタートとします。)
- 14:00 フィニッシュ閉鎖
- 15:00 会場閉鎖

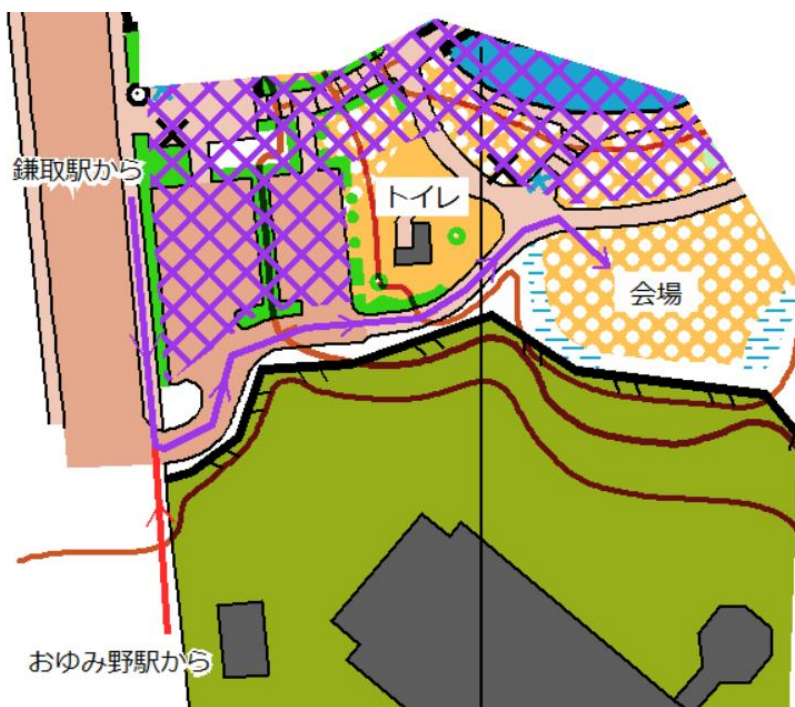
会場

会場は青空会場です。本部兼計算センター兼荷物置き場としてブルーシートを敷きますのでご利用ください。

寒さ対策は万全にしてお越しく下さい。会場に更衣用の簡易テントをご用意しますが、なるべく着替えを済ませてからのご来場を推奨します。

なお、会場およびトイレ以外のエリア(下図クロスハッチのエリア)は競技エリアとなりますので競技前の立ち入りは控えてください。

また、本部にて全員にバックアップラベル、申し込まれた方にレンタル E カードをお渡ししますので運営者にお声がけください。



競技情報

競技形式 個人によるポイントオリエンテーリング スプリント競技

計時方法 EMIT 社製電子パンチングシステム(Eカード)使用

使用地図 「おゆみの道(仮)」2020年度新規作成

ISSprOM 2019 準拠(縮尺 1:4,000, 等高線間隔 2.5 m)

A4 サイズ, 耐水加工済み

トレインプロフィール

本トレインは東の泉谷公園、西の有吉公園、およびそれらを繋ぐさんぽ道で構成されている。泉谷公園は主にホタル生息地の水辺エリア、広大な芝生エリア、千葉県内とは思えない走行可能度の高い森林エリアで構成されている。一方、有吉公園は運動公園としての一面を持ち、野球場やテニスコートといった施設が配置されている。トレイン内を東西に流れる水系を中心として自然豊かな風景が広がり、住民たちの憩いの場となっている。

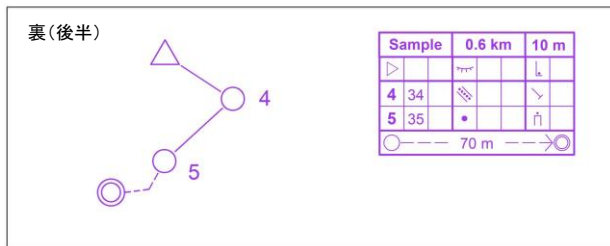
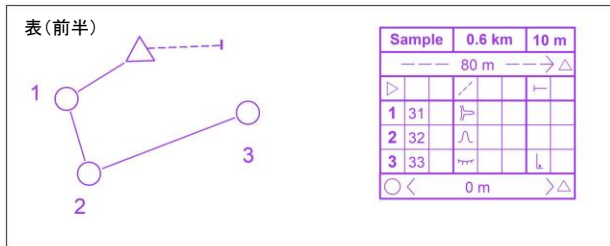
コース

コース	距離	登高	優勝設定時間
L(関東パークO ツアー対象)	3.6 km	60 m	14 分
S	2.7 km	45 m	20 分
Extra (追加出走のみ)	2.7 km	35 m	

コースの距離と登高は想定されるベストルートでの実走距離を表しています。

全コースでフリップ式 2 マップを使用します。

フリップ式 2 マップについて



コースの前半と後半が地図の表と裏にそれぞれ印刷されています。表(前半)の最後のコントロールが、裏(後半)のスタート位置(△で表記)になっています。コントロール位置説明表は表には前半、裏には後半のものが記載されています。コース距離と登距離の表記は、表裏ともに全体のコース距離と登高が記載されています。

(第 24 回千葉大大会プログラムより引用)

コントロール位置説明表

コントロール位置説明表は ISCD 2018 に準拠します。地図上に記載されているほか、スタートにて配布します。サイズは縦 18 cm 横 6 cm を超えない大きさです。

立入禁止区域

本練習会では下図の立入禁止記号を使用しています。これらの区域には絶対に入ったり横切ったりしないでください。

	201 通行不能ながけ (短線あり)		518 通行不能の柵または手すり
	201 通行不能ながけ (短線なし)		520 立入禁止区域
	301 渡れない水域		521 建物
	410 通行不能な植生		709 立入禁止区域
	515 通行不能の壁		

野草の保護区域について

トレイン内に地図に記載しきれていない右の写真のような野草の保護区域が存在します。踏み荒らさないよう注意してください。



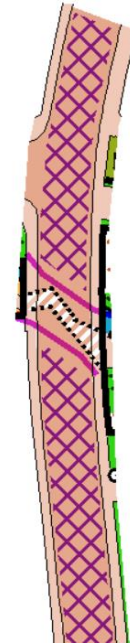
特殊記号

本練習会では下図の特殊記号を使用しています。記号の下図での大きさと地図上での大きさは異なります。

* 水飲み場・貯水タンク	◦ ほこら・オブジェ
× 組木	× 目立つベンチ・看板・電気設備・遊具

アンダーパスについて

いずれのコースも右図のような箇所を2か所、合計3回通過します。競技中の通過の際は**道路下のアンダーパス(渡河点部分)を通るようにしてください**。危険ですので道路の車道(クロスハッチ部分)には決して立ち入らないようにしてください。ルート選択の観点からも車道に立ち入ることによって有利になることはありません。



競技時間

競技時間に制限は特に設けませんが、**フィニッシュ閉鎖時刻の14:00までにはフィニッシュするようお願いします**。

公式掲示板

プログラムの内容変更等、重要な情報は会場の公式掲示板に掲載しますのでご確認ください。

スタート

スタート地区は会場のすぐ横です。

スタート時刻は指定しないフリースタートとします。スタート地区の時刻表に自身の名前を記入してからスタートしてください。

スタート枠に入る前には必ずアクティベートを行なってください。スタート枠にてコントロール位置説明表を配布します。スタートはリフトアップスタートです。スタート後はスタートフラッグ(地図上の△)まで足元のマーカーコーン誘導に従ってください。

フィニッシュ

最終コントロールからフィニッシュまでの誘導はありません。フィニッシュはパンチングフィニッシュです。フィニッシュ後は地図上の誘導に従って会場までお帰りください。**会場では必ず計算センターを通過してください**。フィニッシュ閉鎖時刻は14:00です。

当日申し込み

本練習会では当日申し込みを受け付けます。お時間のある方はぜひご参加ください。受付は本部にて行なってください。

当日参加費

区分	料金
一般	2,500 円
大学生・大学院生	2,000 円
大学新人・高校生以下	500 円

区分	料金
Eカードレンタル	+300 円
追加出走	+500 円

地図販売

事前申し込みされた方には本部にて地図をお渡ししますので運営者にお声がけください。事前申し込みをされていない方でも前日までにお問い合わせ先までご連絡いただければ当日ご用意します。当日の申し込みも可能ですが、後日郵送かいずれかの大会会場でのお渡しとなりますのでご注意ください。

地図販売料金

区分	料金	サイズ
各コース図	400 円/枚	A4
全コントロール図	600 円/枚	A3
白図	1,200 円/枚	A3
郵送	+500 円	

感染症対策

- ・ 会場では競技中を除き、マスクの着用を徹底してください。
- ・ 反省会など人が密集・密接するような行動はできるだけ控えてください。
- ・ そのほか、JOA 発行の「オリエンテーリング大会・練習会開催時における新型コロナウイルス感染防止のためのガイドライン」に基づいた感染症対策を行ないます。皆様のご協力をよろしくお願いいたします。

参加者向けチェックリスト : http://www.orienteering.or.jp/joa/2020/2020_0720_COVID-19_4.pdf

その他

- ・ 公園は一般の方々も多く利用します。特に競技中は公園を利用させていただいているという意識を持って、一般利用者に迷惑をかけないようにしてください。関東パークO ツアーガイドラインも併せてご確認ください。

URL : http://www.orienteering.com/~saitama/Kanto_ParkO/GuideLine/taikai-guideline.pdf

- ・ 万が一中止の場合は当日 7:00 までに Japan-O-entrY やメールにて連絡いたします。
- ・ ピン付きシューズの使用は禁止です。
- ・ いただいた参加費等はいかなる場合も返金しません。ご了承ください。

お問い合わせ

実行委員長 宮嶋哲矢 (Mail : u2jhs.3331★gmail.com) (★→@)

プログラムおわり