

# 第 59 回 中日東海ブロックオリエンテーリング大会

兼 第 10 回東海選手権大会

## プログラム

開催日	2017年9月17日(日)、18日(月・祝) 雨天実施、荒天中止
会場	静岡県富士市 富士山こどもの国(17日)、丸火自然公園(18日)
主催	中日新聞東海本社、静岡県オリエンテーリング協会
主管	静岡オリエンテーリング協会
後援	富士市教育委員会 東海地区OLC連絡協議会
協力	富士山こどもの国、富士市立少年自然の家
協賛	O-Support



中日新聞社

***noname***

# 2 日間共通情報

## 荒天時等の判断

大会当日朝 5 時までに警報発令等、参加者の安全を確保できないと管理者が判断した場合は、開催中止を決め次第大会 Web ページ (<https://japan-o-entry.com/event/view/60>) にてお知らせします。  
朝 6 時以降に中止とする場合は大会会場でも役員がお知らせします。

## 過去3年間の気象状況

富士（標高 66m 地点）の過去 3 年間の気象データ

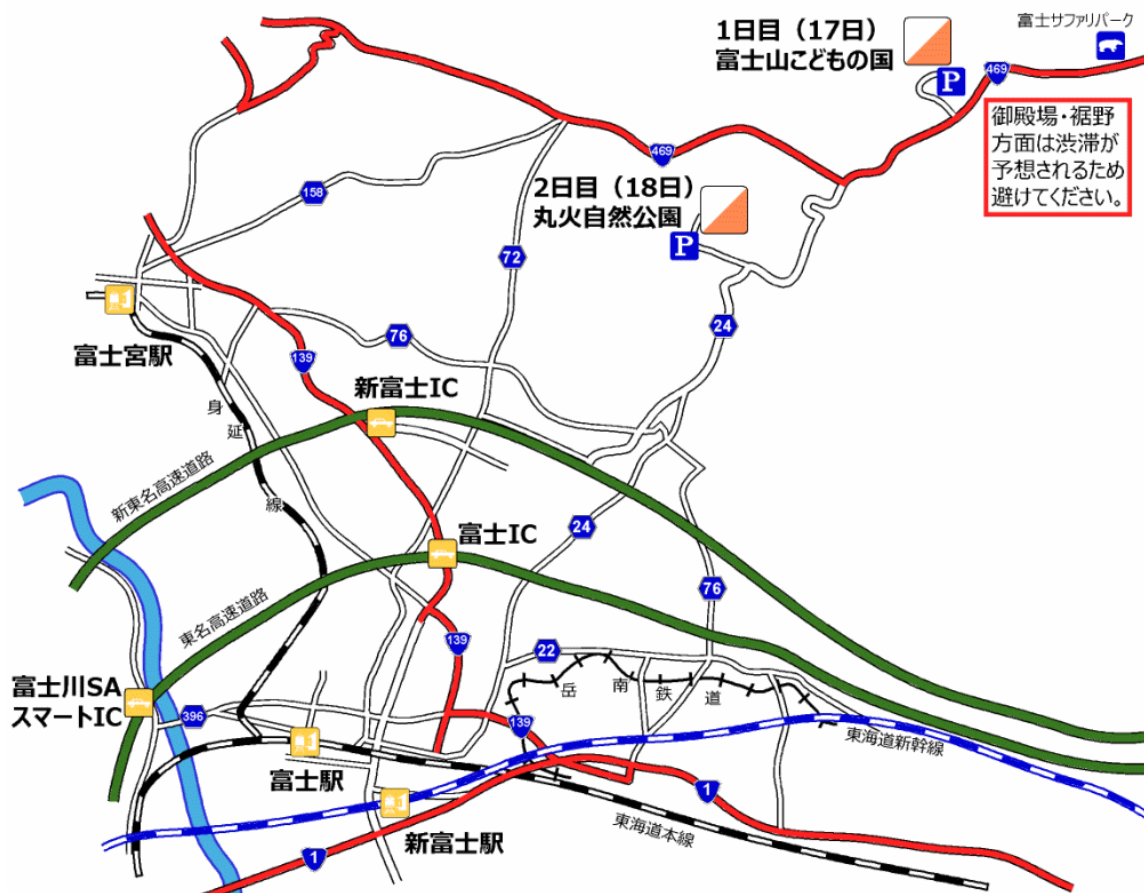
日付	降水量	最高気温	最低気温	日照時間(h)
2016 年 9 月 17 日	0.0 mm	28.2℃	21.7℃	4.6
2016 年 9 月 18 日	8.5 mm	26.1℃	24.2℃	0.0
2015 年 9 月 17 日	61.5 mm	20.1℃	17.6℃	0.0
2015 年 9 月 18 日	26.5mm	26.5℃	19.1℃	1.4
2014 年 9 月 17 日	0.0 mm	28.2℃	19.6℃	3.6
2014 年 9 月 18 日	1.0 mm	25.3℃	19.1℃	2.0

※観測地点と大会テレインの間の標高差は最大約 900m あります。

## タイムスケジュール

17 日 (日)	09:00~	富士山こどもの国開園、受付開始
	10:30~	スタート開始 (スタートまで青白色テープ誘導、徒歩約 30 分)
	10:30	受付終了
	12:00	スタート閉鎖
	15:00	フィニッシュ閉鎖
	15:10~	同時開催インターハイ 表彰式 (個人戦)
	~17:00	富士山こどもの国閉園
18 日 (月・祝)	08:30~	丸火自然公園駐車場オープン、受付開始
	10:00~	スタート開始 (スタートまで青白色テープ誘導、徒歩約 10 分)
	10:30	受付終了
	11:45	スタート閉鎖
	入賞者決まり次第	表彰式
	14:00	フィニッシュ閉鎖
	14:10	同時開催インターハイ 表彰式 (団体戦)

## 会場周辺図



## 競技形式

個人によるポイントオリエンテーリング競技（2日目はチェイシングスタート、秒単位での計測）  
日本オリエンテーリング競技規則に準拠

## 競技エリアへの立ち入り制限

レース参加者がレース前に既存オリエンテーリングマップ「勢子辻」「丸火自然公園（国道469号線の南側）」へオリエンテーリング目的で立ち入ることを禁止します。

## トレーニング機会

トレーニングのための機会は特に設けませんが、丸火自然公園に隣接する「鳥追窪」で静岡県オリエンテーリング協会のサマーチャレンジコースを利用できます。

## 表彰対象

各クラスの2日間総合成績上位3名を表彰します（男女別）。当日申し込み、1日のみの参加、1日目または2日目で失格となった選手は表彰対象外です。

また6LLに出場する男子選手および6Lに出場する女子選手で東海4県（岐阜、静岡、愛知、三重）に競技者登録する選手は東海選手権大会の表彰対象となります（1位のみ）。

東海選手権大会対象者は当日公式掲示板にて公表します。

中日東海ブロックオリエンテーリング大会 17-18.Sep.2017

## 当日参加

---

当日参加については両日とも 6、5、3 クラスと体験会について若干名の申込を受け付けます。当時参加の申し込みは受付開設時間内をお願いします。当日申し込みではマイ E カードの利用はできません。また当日参加者は表彰および 2 日目のチェイシングスタート対象にはなりません。参加料については両日とも、6 クラス 3,000 円、5,3 クラス 2,500 円、体験会 1,000 円です。

## 調査依頼

---

競技に関する疑義が生じたときは調査依頼をすることができます。調査依頼は、本部備え付けの用紙にて下記期限内に本部に提出して下さい。提出期限を過ぎた調査依頼は受け付けません。ただし相応の理由がある場合は考慮します。

成績に関する調査依頼： 当該成績速報計時後 1 時間以内

その他の調査依頼： 当該事象発生後 1 時間以内

調査依頼の回答は、できるだけすみやかに公式掲示板に掲示します。

## 保険

---

本大会は、スポーツ傷害保険に加入します。競技中の怪我には保険が適用されますので、該当者は下記の連絡先までご連絡ください。大会後に競技中の怪我による通院等が生じた場合でも補償の対象になり得ます。ただし、補償額には限度があります。万一に備え、健康保険証の持参を勧めます。

## 忘れ物

---

お帰りの際は、忘れ物のないようにご注意ください。こちらで気付いた忘れ物は、大会 Web ページ（URL : <https://japan-o-entry.com/event/view/60>）でお知らせします。お心あたりの方は問合せ先までご連絡下さい。ただし、連絡のないものについては 2017 年 9 月末をもって処分します。

## 連絡先

---

2017 年 9 月 15 日までおよび事後 m-chako@ac.auone-net.jp（メールでの問い合わせをお願いします）  
2017 年 9 月 16～18 日 090-8542-1503（山本）

## 役員

---

大会実行委員長	山本 玄峰
運営責任者	村越 久子
運営副責任者	谷野 守右
競技責任者・コース設定者	小泉 成行
競技副責任者	田代 雅之
スタート責任者	永松 敦
フィニッシュ計測責任者	田濃 邦彦
その他役員	静岡県オリエンティング協会、浜松オリエンティングクラブ、静岡オリエンティング 静岡大学オリエンティング部 有志

# 17日 大会情報

## 地図情報

オリエンテーリングマップ「勢子辻（2016年版）」を基に、経年変化を反映した2017年版を利用します。

縮尺 1:10,000（体験会は1:7,500）、等高線間隔 5m、地図図式 JSOM2007

走行可能度表示 4段階、サイズ A4横、耐水加工 ビニール袋封入済み

## コース情報

17日 クラス	距離(km)	登距離(m)	優勝設定 時間(分)	競技時間 (分)	位置説明の 大きさ(cm)
6LL	9.1	430	75	150	16×5
6L	6.8	300	65	150	13×6
6	5.4	260	55	120	13×6
6S	4.3	215	45	120	10×6
5	4.8	230	45	90	11×6
5S	3.3	155	40	90	10×6
3	2.9	125	40	90	10×6
体験会	1.6	80	--	90	--

## 給水

体験会を除くクラスではコース途中に給水所を設けます。

## トレイン状況

富士山南麓の標高750～950m、緩やかな斜面に位置する植林地が主です。植林のための林道や作業道が多く発達しています。通行可能度はよく、柔らかい土の地面が多いですが、植生の影響で通行可能度が悪い場所や溶岩により地面が不安定な箇所もあります。溶岩に由来する微地形も存在します。

## 会場までのアクセス

### 自家用車

富士山こどもの国 こどもの国ゲート前の駐車場を利用できます。

東名富士IC、新東名新富士ICより約30分。御殿場・裾野方面からのアクセスは交通渋滞も予測されるため富士市方面からのアクセスをおすすめします。17日は駐車券の発行、確認はありません。

## バス

富士駅・新富士駅と子どもの国を結ぶ大会臨時バスと、富士駅と子どもの国を結ぶ路線バス（新富士駅への経由なし）を利用できます。臨時バスは片道 1,000 円、往復 1,800 円（富士駅、新富士駅とも同一料金）です。乗車時にお支払いください。路線バスは富士駅～富士山こどもの国間 900 円です。

**乗り場** 富士駅：南口ロータリー、 新富士駅：北口ロータリー、 丸火自然公園：大会第 2 駐車場  
 駅の乗り場にはオリエンテーリングフラッグを持った役員が立っています。

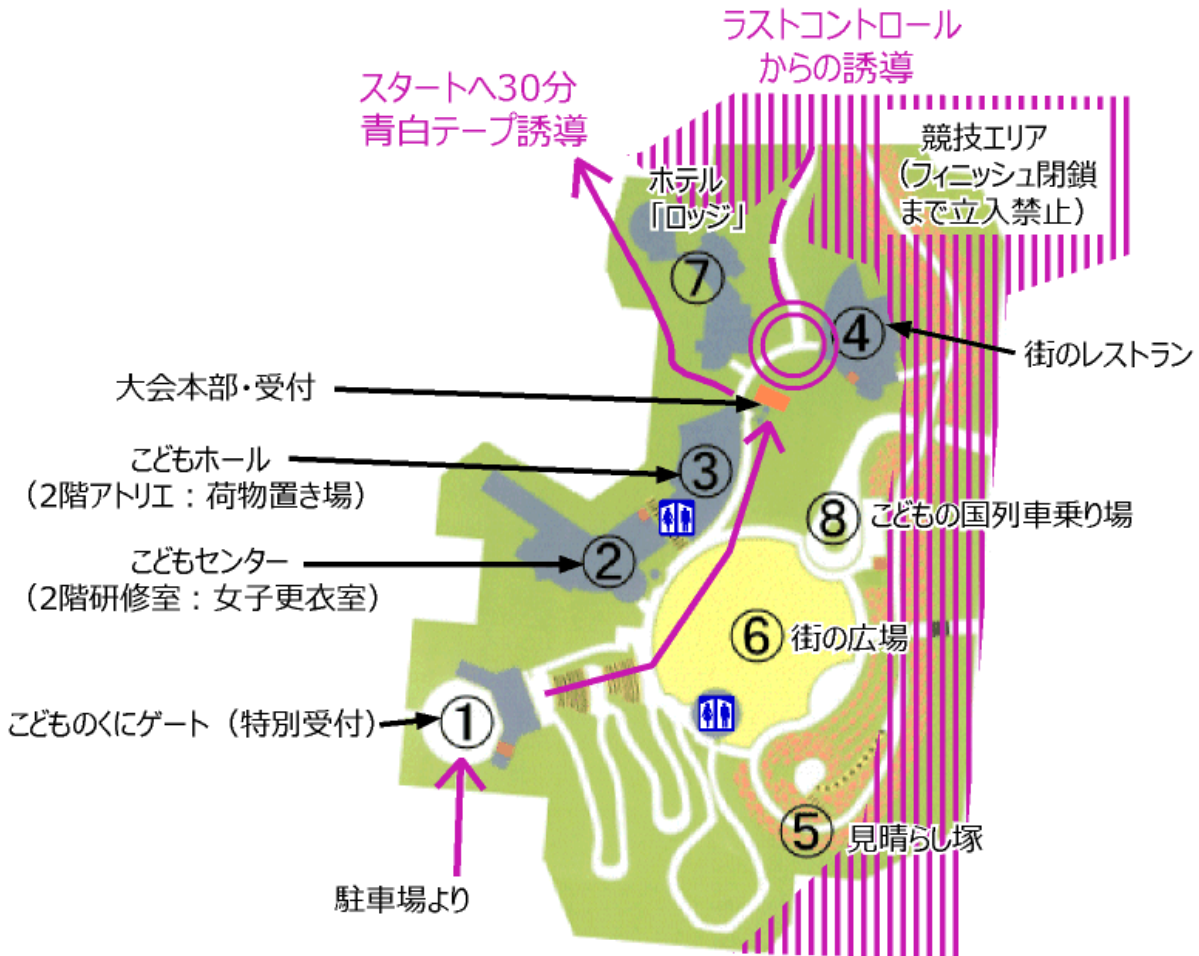
17 日バス	富士駅	新富士駅		富士山こどもの国
臨時バス	08:10	08:20	→	09:00
路線バス	09:00	経由なし	→	09:50
臨時バス（帰り）	17:00	16:50	←	16:15
路線バス（帰り）	18:05	経由なし	←	17:09

当日の交通状況により到着が前後する場合があります。

## 入場方法および会場情報

こどもの国に入場するには入場券が必要です。オリエンテーリング大会参加者（応援、家族の方も含む）はこどものくにゲート（メインゲート）前に開設する特別受付で入園券を受け取ってください。特別受付は 9:00～10:30 まで開設します。開設時間以降、および入園券を紛失した場合は有料で入園券を購入していただくことになります。

会場周辺は競技エリアに含まれます。指定された場所以外への立ち入りはしないでください。



受付：こどもホール北のフィニッシュ周辺を予定しています。

荷物置き場：こどもホール 2 階（アトリエ）です。主催者で荷物預かりは行いません。各自管理をお願いします。

更衣室：男子更衣室はありません。女子更衣室はこどもセンター 2 階の研修室に用意します。

トイレ：こどもホール横、見晴らし塚下のトイレを利用してください。

食事・飲料：街のレストランやこどもホールの売店、自動販売機を利用できます。

足洗い場：見晴らし塚下のトイレ横の水道を利用してください。

救護所：負傷者への応急処置のためのフィニッシュ救護所を会場内に設置します。

## 受付(9:00～10:30)

---

受付横にレンタル E カード・バックアップラベルを用意しますので、各自で持って行ってください。申込に不備があった方については公式掲示板にてお名前を掲示します。受付にお越しの上、不備内容を確認してください。不備のあるまま出走した場合は失格になることがあります。

希望者にはコンパスの貸し出しを行います。受付にて保証金 2,000 円を支払って借りてください。保証金は競技後、コンパス返却の際にお返しいたします。

## スタートまで

---

（体験会）会場横よりスタートします。

（体験会以外のクラス）会場からスタート地区まで青白色テープ誘導で徒歩約 30 分です。途中こどもの国の園外へ出ますが、再入場の手続きは必要ありません。**なおいったん園外に出ると会場に戻れません。**忘れ物にご注意ください。スタート前のウォーミングアップはスタート地区までの誘導区間内で行ってください。誘導を外れないよう注意してください。スタート地区には給水用の水を用意しています。

## スタート方式(スタート閉鎖時刻 12:00)

---

（体験会）5 分前にスタート地区にて呼び出します。係員の指示に従ってスタートしてください。

（体験会以外のクラス）スタート地区にはスタートリストと現在時刻を表示した時計、水を用意しています。各自で確認の上、下記の方法に従ってスタートしてください。スタート時刻に遅刻した場合はスタート係員に申し出て、スタート役員の指定する時刻にスタートしてください。スタート閉鎖時刻を過ぎた場合はスタートできません。

### 3 分前

スタート役員によるチェックを受け、E カードの動作確認を行ってからスタート枠に入ってください。E カードの動作が確認できない場合はスタート係員に申し出てください。3 分前枠に待機してください。

### 2 分前

2 分前枠に進んでください。コントロール位置説明を置いてあります。必要な人は各自の責任で該当するクラスの位置説明を取ってください。

### 1 分前

1 分前枠に進んでください。各自の責任で該当するクラスの地図を取ってください。地図はスタートするまで見てはいけません。

### 10 秒前

E カードをスタートユニットにセットし待機してください。どのユニットを利用しても構いません。スタートチャイムと同時に E カードをスタートユニットから離してスタートしてください。

### スタートフラッグまで

スタート後、地図上のスタート地点まで赤白テープで誘導します。スタート地点にはスタートフラッグが設置されています。

## コースのまわり方、救護所及び給水、競技中の注意事項

---

指定された順番にコントロールを回り、各コントロールでは E カードをパンチしてください。順番を間違えた場合は正しい順番で回りなおしてください。（例：2→3→4と行くべきところを、2→4と行ってしまった場合（2→4）→3→4と回る）

テレイン内には救護所を設けます。救護所では大会役員による手当を受けられ、給水も可能です。また無人の給水所も設けます。給水所のほかに、給水可能なコントロールもあります。救護所、給水所、給水コントロールとも水とコップを用意してありますのでセルフサービスで給水してください。

テレイン内には立入禁止と書かれたゲート等が何か所かありますが、地図上で立入禁止区域に指定されていない場合は通行して構いません。

地図上で立入禁止区域に示された場所には絶対に立ち入らないでください。危険箇所や地図に表記できない小さな立入禁止区域は青黄テープで囲っていますので立ち入らないでください。

## フィニッシュ方式(フィニッシュ閉鎖時刻 15:00)

---

最終コントロールからフィニッシュまでは赤白テープ誘導です。

フィニッシュ計時はパンチングフィニッシュで行います。フィニッシュユニットにパンチした時間がフィニッシュタイムとして記録されます。フィニッシュ後は係員の指示に従って記録の読み取りを行ってください。1 日目のみ参加でレンタル E カードを利用している人はカードを回収します。2 日間レンタルの方は 2 日目まで各自で保管をお願いします。

地図回収は行いません。競技前の選手に見せないように気を付けてください。

会場内（受付付近）に救護所を設けます。けがの手当てが必要な方は役員に申し出てください。

## 速報・地図販売・未出走者の地図・表彰式

---

会場内に速報を掲示します。

13:00 頃より受付にて 1 日目の地図販売（1 枚 400 円）の受付をします。

未出走者の地図は 13:00 頃より受付にてお渡しできます。同じクラブのお知り合い・ご友人等は申し出てください。なお未出走者の地図の郵送は行いません。

中日東海ブロックオリエンテーリング大会としては 1 日目の表彰式は行いません。同時開催のインターハイの表彰式は 15:10 頃から始まります。



# 18日 大会情報

## 18日(2日目)スタートリスト

5、5S、3クラス、体験会クラスは申込者が少なかつたため2日間参加の人も18日(2日目)は通常のスタート形式で行い、2日間の合計タイムで順位を付けます。該当するクラスの18日(2日目)スタートリストは事前に公表します。

その他のクラスの18日(2日目)の2日目のスタートリストは1日目の成績に基づき上位からスタートします。(例:1日目の成績が1位Aさん63分15秒、2位Bさん65分42秒の場合、2日目のスタート時刻はAさん10:00'00、Bさん10:02'27にスタート)ただしトップから20分以上差がある場合、1日目失格の場合、2日目のみ参加の場合は上位者がスタート後、1分間隔のタイムスタートとなります。該当するクラスの18日(2日目)スタートリストは9月17日(日)の21時ころまでにLapセンター(<http://mulka2.com/lapcenter>)にて公開します。

## 地図情報

オリエンテーリングマップ「丸火自然公園(2004年発行)」を基に、経年変化を反映した2017年版を利用します。

縮尺 1:10,000(体験会は1:7,500)、等高線間隔 5m、地図図式 JSOM2007

走行可能度表示 4段階、サイズ A4縦、耐水加工 ビニール袋封入済み

### 特殊な地図表記について

人工特徴物(遊具・廃車):黒の×、炭焼き窯の跡:黒の○、炭焼き窯:茶色の×

## コース情報

18日 クラス	距離(km)	登距離(m)	優勝設定 時間(分)	競技時間 (分)	位置説明の 大きさ(cm)
6LL	8.7	400	70	150	15×6
6L	7.1	330	60	150	10×6
6	5.8	240	55	120	10×5
6S	3.9	180	45	120	7×6
5	5.2	230	45	90	8×5
5S	3.5	140	40	90	7×6
3	3.0	130	40	90	7×5
体験会	1.5	70	--	90	--

### 給水

体験会を除くクラスではコース途中で給水所を設けます。

## トレイン状況

富士山南麓の標高550~700m、緩やかな斜面に位置する植林地が主です。植林のための林道や作業道が多く発達しています。通行可能度はよく、柔らかい土の地面が多いですが、植生の影響で通行可能度が悪い場所や溶岩により地面が

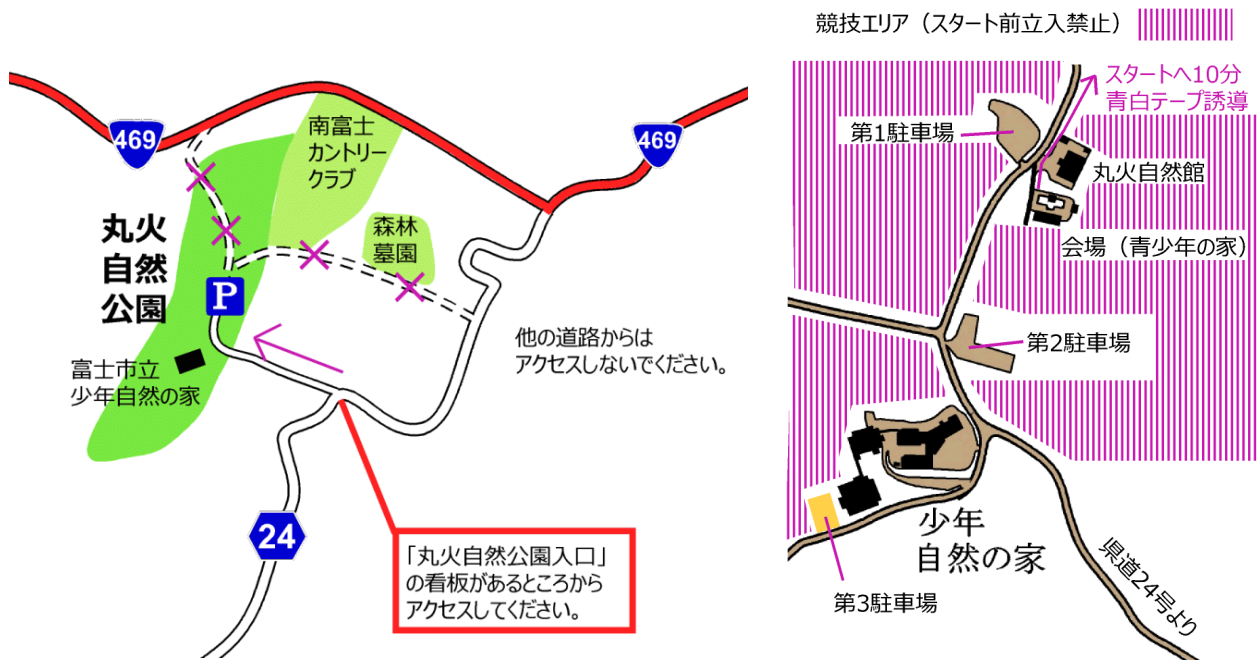
不安定な箇所もあります。溶岩に由来する微地形も存在します。会場周辺は自然公園として遊歩道や池などが整備されています。

## 会場までのアクセス

### 自家用車

東名富士 IC、新東名新富士 IC より約 25 分。御殿場・裾野方面からのアクセスは交通渋滞も予測されるため富士市方面からのアクセスをおすすめします。**県道 24 号線「丸火自然公園入口」の看板がある道路よりアクセスしてください。**

18 日は事前に駐車券の利用希望した人のみ会場周辺の駐車場を利用できます。大会サイトにて指定駐車場を確認し、駐車券をプリントアウトして必要事項を記入の上、フロントガラスの見える位置に提示してください。係員の誘導に従い指定された場所へ駐車してください。会場周辺の道路は狭いため同乗者の乗降等のため会場脇へ乗りつけることはご遠慮ください。



### バス

富士駅・新富士駅と丸火自然公園を結ぶ大会臨時バスを利用できます。臨時バスは片道 1,000 円、往復 1,800 円（富士駅、新富士駅とも同一料金）です。乗車時にお支払いください

**乗り場** 富士駅：南口ロータリー、 新富士駅：北口ロータリー、 丸火自然公園：大会第 2 駐車場  
駅の乗り場にはオリエンテーリングフラッグを持った役員が立っています。

18 日バス	富士駅	新富士駅		丸火自然公園
臨時バス	08:15	08:25	→	09:00
臨時バス（帰り）	15:50	15:40	←	15:10

当日の交通状況により到着が前後する場合があります。

## 会場情報

会場周辺は競技エリアに含まれます。指定された場所以外への立ち入りはしないでください。

受付：青少年の家玄関付近の炊事場を予定しています。

荷物置き場：青少年の家に隣接する炊事場です。主催者で荷物預かりは行いません。各自管理をお願いします。

更衣室：男子更衣室はありません。女子更衣室は青少年の家内に用意します。

トイレ：青少年の家および丸火自然館前のトイレを利用してください。

食事・飲料：自然の家前に自動販売機がある以外売店等はありません。事前の用意をお願いします。

足洗い場：青少年の家炊事場横の水道を利用できます。

救護所：負傷者への応急処置のためのフィニッシュ救護所を会場内に設置します。

## 受付(8:30～10:30)

---

1 日目から参加している人でチェイシングスタート対象者（1 日目の成績がトップから 20 分以内の人）は受付でゼッケン、安全ピンを受け取り、胸の前、見える位置に着用してください。

1 日目から参加しチェイシングスタート対象者でない人は受付を通る必要はありません。2 日目に出走せず、E カードをレンタルしている人は受付にて返却を願います。

2 日目から参加する人は、受付横にレンタル E カード・バックアップラベルを用意しますので各自で持って行ってください。申込に不備があった方については公式掲示板にてお名前を掲示します。受付にお越しの上、不備内容を確認してください。不備のあるまま出走した場合は失格になることがあります。

希望者にはコンパスの貸し出しを行います。受付にて保証金 2,000 円を支払って借りてください。保証金は競技後、コンパス返却の際にお返しいたします。

## スタートまで

---

会場からスタート地区まで青白テープ誘導で徒歩約 10 分です。スタート前のウォーミングアップは県道 24 号線から会場までのアクセス道路およびスタート地区までの誘導区間内で行ってください。誘導を外れないよう注意してください。

## スタート方式(スタート閉鎖時刻 11:45)

---

(体験会) 係員の指示に従ってスタートしてください。

(体験会以外のクラス) スタート地区にはスタートリストと現在時刻を表示した時計を用意しています。各自で確認の上、下記の方法に従ってスタートしてください。スタート時刻に遅刻した場合はスタート係員に申し出て、スタート役員の指定する時刻にスタートしてください。スタート閉鎖時刻を過ぎた場合はスタートできません。

### チェイシングスタート対象者

#### 5 分前

スタート役員によるチェックを受け、E カードの動作確認を行ってからスタート枠に入ってください。E カードの動作が確認できない場合はスタート係員に申し出てください。自分のコースのレーンにスタート順に待機し、順番に並び前に進んでください。

#### 2～3 分前の間

名前を呼ばれたら順番を変えずに 2 分前の枠に入ってください。コントロール位置説明と地図を置いてあります。各自の責任で該当するクラスの位置説明・地図を取って、順番を崩さず並んで待機してください。地図の裏に名前を書いてください。地図はスタートするまで見てはいけません。

#### スタート 10 秒前

E カードをスタートユニットにセットし待機してください。役員が肩を押さえます。役員が肩を離れた瞬間にユニットから E カードを離しスタートしてください。

#### スタートフラッグまで

スタート後、地図上のスタート地点まで赤白テープで誘導します。スタート地点にはスタートフラッグが設置されています。

## チェイシングスタート非対象者

### 3分前

スタート役員によるチェックを受け、Eカードの動作確認を行ってからスタート枠に入ってください。Eカードの動作が確認できない場合はスタート係員に申し出てください。3分前枠に待機してください。

### 2分前

2分前枠に進んでください。コントロール位置説明を置いてあります。必要な人は各自の責任で該当するクラスの位置説明を取ってください。

### 1分前

1分前枠に進んでください。各自の責任で該当するクラスの地図を取ってください。地図の裏に名前を書いてください。地図はスタートするまで見てはいけません。

### 10秒前

Eカードをスタートユニットにセットし待機してください。どのユニットを利用しても構いません。スタートチャイマーと同時にEカードをスタートユニットから離してスタートしてください。

### スタートフラッグまで

スタート後、地図上のスタート地点まで赤白テープで誘導します。スタート地点にはスタートフラッグが設置されています。

## コースのまわり方、救護所及び給水、競技中の注意事項

---

指定された順番にコントロールを回り、各コントロールではEカードをパンチしてください。順番を間違えた場合は正しい順番で回りなおしてください。（例：2→3→4と行くべきところを、2→4と行ってしまった場合（2→4）→3→4と回る）

トレイン内には救護所を設けます。救護所では大会役員による手当を受けられ、給水も可能です。また無人の給水所も設けます。給水所のほかに、給水可能なコントロールもあります。救護所、給水所、給水コントロールとも水とコップを用意してありますのでセルフサービスで給水してください。

トレイン内には立入禁止と書かれたゲート等が何か所かありますが、地図上で立入禁止区域に指定されていなければ通行して構いません。

地図上で立入禁止区域に示された場所には絶対に立ち入らないでください。危険箇所や地図に表記できない小さな立入禁止区域は青黄テープで囲っていますので立ち入らないでください。

## フィニッシュ方式(フィニッシュ閉鎖時刻 14:00)

---

最終コントロールからフィニッシュまでは赤白テープ誘導です。

フィニッシュ計時はパンチングフィニッシュで行います。フィニッシュユニットにパンチした時間がフィニッシュタイムとして記録されます。チェイシングの着順判定もパンチした記録を基に行います。フィニッシュ後は係員の指示に従って記録の読み取りを行ってください。レンタルEカードの回収を行います。

**地図回収を行います。**12:30以降に本部にて返却します。

会場内（受付付近）に救護所を設けます。けがの手当てが必要な方は役員に申し出てください。

## 速報・地図販売・未出走者の地図・表彰式

---

会場内に速報を掲示します。

12:30頃より受付にて2日目の地図販売（1枚400円）の受付をします。

未出走者の地図は12:30頃より受付にてお渡しできます。同じクラブのお知り合い・ご友人等は申し出てください。なお未出走者の地図の郵送は行いません。

中日東海ブロックオリエンテーリング大会としての表彰式は入賞者が決まり次第行います。同時開催のインターハイの表彰式は14:10頃から始まります。