

第 88 回上尾 OLC 大会(公認大会カテゴリ S)

プログラム

目次

1. [新型コロナウイルス感染対策のお願い](#)
2. [大会概要](#)
3. [当日の流れ](#)
4. [交通](#)
5. [会場案内](#)
6. [競技情報](#)
7. [競技の流れ](#)
8. [SI カード使用時の注意](#)
9. [諸注意](#)
10. [お問い合わせ](#)

1. 新型コロナウイルス感染対策のお願い

日本オリエンテーリング協会発行の「オリエンテーリング大会、練習会開催時における新型コロナウイルス感染防止のためのガイドライン」に基づいて対策を行います。

http://www.orienteering.or.jp/joa/2020/2020_0720_COVID-19_1.pdf

http://www.orienteering.or.jp/joa/2020/2020_0720_COVID-19_2.pdf

参加者の皆様は以下のチェックリストをご確認の上、感染防止対策にご協力をお願いいたします。

http://www.orienteering.or.jp/joa/2020/2020_0720_COVID-19_4.pdf

○来場前

- ・数日前から検温をお願いします。**当日平熱より高い方、体調の悪い方は参加をご遠慮ください。**

○会場では

- ・消毒液を設置します。来場の際などは手指の消毒をお願いします。
- ・荷物置き場は広く確保してあります。**なるべく周りの方との幅を取り、密にならないようご協力ください。**
- ・原則として**マスクの着用をお願いします。**
- ・会場からスタート地区までの誘導はあくまでも個人移動、誰かと行く場合でも**極力会話はお控えください。**
- ・表彰式は行いません。

○スタートでは

- ・ウォーミングアップエリアでのウォーミングアップは個人で行い、**ウォーミングアップをしている人同士で十分な距離を保つようにしてください。**
- ・8分前枠、7分前枠ではコースごとの指定の枠はありません。**各自距離を保って待機してください。**

○フィニッシュでは

- ・地図回収は行いません。フィニッシュ後、**フィニッシュ地区にとどまらないでください。**

2. 大会概要

開催日	2020年8月16日(日) 雨天決行・荒天中止
開催地	埼玉県熊谷市
会場	熊谷スポーツ文化公園 熊谷ラグビー場 (http://www.parks.or.jp/kumagaya/)
主催	関東学生オリエンテーリング連盟 上尾オリエンテーリングクラブ
主管	2020年度日本学生オリエンテーリング選手権大会スプリント競技部 門関東地区代表選考会実行委員会

大会役員

実行委員長	西下 遼介
運営責任者	高村 卓 高本 章寛
競技責任者	茂原 瑞基
渉外責任者	西下 遼介
コースプランナー	桃井 陽佑
イベントアドバイザー	酒井 克明

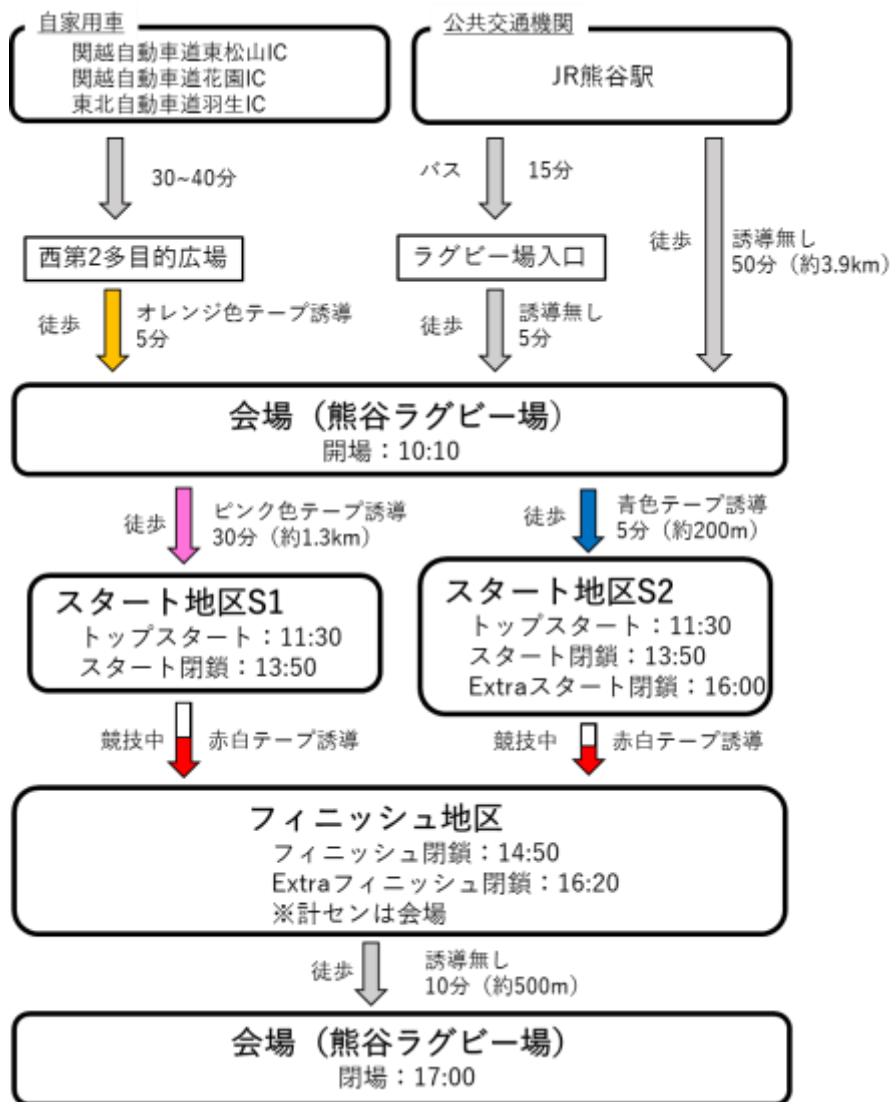
大会公式ホームページ <https://ageo-olc.jimdofree.com/>

気象情報

熊谷				
年	天気	最高気温 (°C)	最低気温 (°C)	降水量 (mm)
2019	雨時々晴れ	32.9	26.8	3.5
2018	曇時々雨	33.5	23.3	3.0
2017	雨のち曇	23.0	20.7	19.0

※当日は猛暑が予想されます。熱中症には十分ご注意ください。

3. 当日の流れ



タイムテーブル

10:00	駐車場開場
10:10	開場
11:00	スタート地区開放
11:30	トップスタート
13:50	スタート閉鎖
14:50	フィニッシュ閉鎖
15:30	調査依頼締め切り
16:00	Extra スタート閉鎖
16:20	Extra フィニッシュ閉鎖
17:00	会場閉鎖

※スタート地区は二つあります

S1：M15A~M90A, W15A~W90A, OAL, OAS,
 OBL, OBS クラス

S2：M10, M12, W10, W12, N/ON, G/OG, Extra
 クラス

4. 交通



熊谷スポーツ文化公園ホームページ「公園全体マップ」を加工

自家用車でお越しの場合


駐車場：西第2多目的広場

- ・ 関越自動車道東松山 I.C から熊谷・東松山道路を熊谷方面へ約 18km
- ・ 関越自動車道花園 I.C から国道 140 号を熊谷方面へ約 16km
- ・ 東北自動車道羽生 I.C から国道 125 号線から 国道 17 号線 経由、熊谷方面へ 20km
 - **国道 17 号熊谷バイパス肥塚交差点** から約 700m

駐車場～会場：オレンジ色テープ誘導 5 分

注意事項

- ・ **必ず公園西側の道路から駐車場に入ってください。**
- ・ **公園東の県道 303 号線および公園北側の道路は通行しないでください。**
- ・ 駐車の際はプログラム最後にある [駐車券](#) をフロントの見える位置に置いておいてください。
- ・ 駐車可能台数には十分な余裕があります。
- ・ 他の駐車場及び周辺道路への駐車はご遠慮ください。
- ・ 駐車場から会場に向かう際は、必ずオレンジ色テープ誘導をたどって下さい。

 公共交通機関でお越しの場合

JR・秩父鉄道 熊谷駅より路線バス（約 15 分）

国際十王交通 くまがやドーム行き「熊谷駅」乗車「ラグビー場入口」下車
「ラグビー場入口」バス停～会場：テープ誘導はありません。徒歩約 5 分

注意事項

- ・必ず上記バス停より前で降車してください。
- ・バス停から会場に向かう際は主要道北側の歩道を通行して下さい。
- ・道路の横断には十分にご注意ください。

バス時刻表

行き（熊谷駅→ラグビー場入口）			帰り（ラグビー場入口→熊谷駅）		
9	10	40	9	01	31
10	10	40	10	06	31
11	10	40	11	06	31
12	30		12	06	56
13	10	40	13	31	
14	10	40	14	01	31
15	10	35 55	15	01	31 56
16	20	40	16	16	41
17	10	35	17	01	31
18	00	40	18	01	31

JR・秩父鉄道 熊谷駅より徒歩（約 50 分、3.9 km）

テープ誘導はありません。

立ち入り禁止エリアに入らないよう必ず公園西側の道路、駐車場を経由してご来場ください。

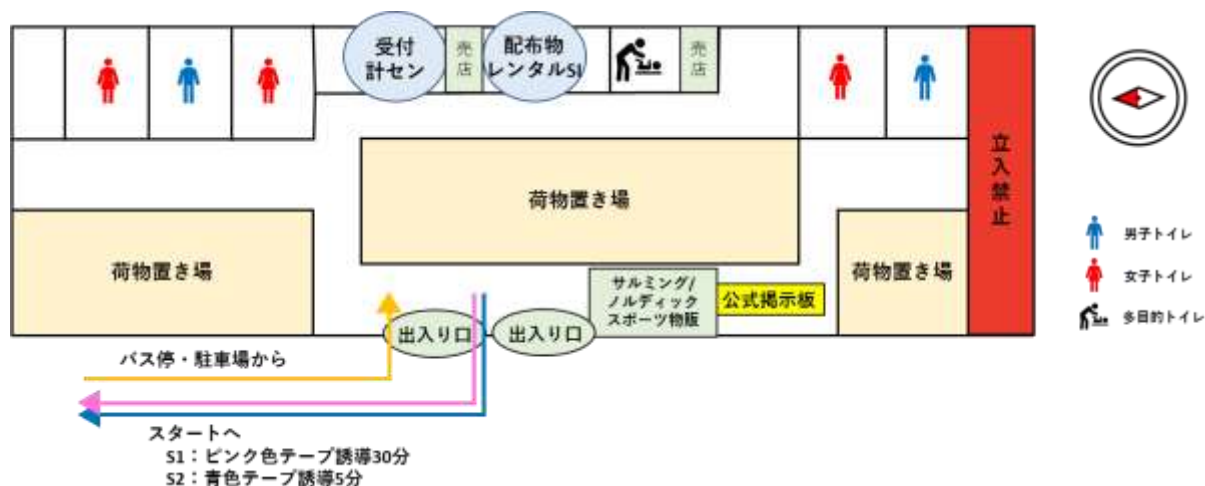
5. 会場案内

場所：熊谷スポーツ文化公園 熊谷ラグビー場

開場時刻：10:10

閉場時刻：17:00

会場レイアウト



○更衣室

更衣室は設けません。お手洗い等をご利用ください。

○公式掲示板

公式掲示板は会場に入って右手に設置します。

○配布物

受付横にてレンタル SI、ゼッケンを配布します。各自ご自分のものをお取りください。安全ピンは各自でご用意ください。無い場合は1セット 100 円で販売します。レンタル SI カードを破損・紛失した場合は 9000 円いただきます。

○コンパスの貸し出し

コンパスを無料で貸し出します。破損・紛失した場合には 3000 円いただきます。

○SI カードのクリア・チェック・テスト

会場には設けません。スタート地区にありますので枠に入る前に必ず SI カードのクリアとチェックとテストを行ってください。

○売店

サルミング様、ノルディックススポーツ様よりオリエンテーリング用品（コンパス、ヘッドライト、靴、デフケース等）の販売があります。また、ラグビー場内の売店も営業します。メニューは以下の通りです。

メニュー名	金額
ソース焼きそば	400 円
フライドポテト	350 円
フランクフルト	250 円
プレミアムチキン	200 円
唐揚げ	400 円
チュリトス	400 円
ペットボトル	200 円
かき氷	400 円

○表彰式

表彰式は行いません。各クラス上位 3 名の方には賞状を差し上げますので順位が確定次第受付までお越しくください。

○地図販売

事前に地図購入の申し込みをした方は受付にお越しくください。
当日の販売も受け付けます。料金は以下の通りです。

クラス	金額
全コントロール図	600 円
M21A	500 円
W21A	500 円

○感染症対策

- ・出入口に消毒液を設置します。来場の際は手指の消毒にご協力をお願いします。
- ・荷物置き場は広く確保してあります。なるべく周りの方との距離をとるようにしてください。
- ・会場内では原則としてマスクの着用をお願いします。
- ・会場からスタート地区までの移動は個人をお願いします。

6. 競技情報

○競技形式

個人によるポイントオリエンテーリング（スプリント競技）

SPORTident 社製電子パンチングシステム タッチフリーSI（SIAC）を計時に使用

○使用地図

『ラグビータウン熊谷』

（2020 年上尾オリエンテーリングクラブ新規作成）

ISSprOM2019 準拠

地図サイズ B4（N/ON, Extra は A4）

縮尺 1:4000

等高線間隔 2m

走行可能度 4 段階表示

テレイン情報

「平成 16 年秋国体でもメイン会場として用いられたこの公園は全体で約 88ha の広さを持ち、多くのスポーツが楽しめるよう適度なアップダウンが作られています。公園内ではランニングやウォーキングを楽しむ方も多くみられます」

（2016 年度関東学連スプセレプログラムより一部改変）

ラグビーワールドカップ 2019 の開催に伴い、公園北西のラグビー場周辺は 2018 年に改修されました。2016 年度の関東学連スプリントセレクションとはまた違った雰囲気味わえるでしょう。

地図サンプル



○競技規則

「日本オリエンテーリング競技規則」に基づき実施

なお、競技規則 16.4 に関して、一部コントロールにおいてこの規則から逸脱し、近接してコントロールが設置されている箇所があります。近接コントロールへの誤パンチにご注意下さい。

競技規則 16.4

コントロールは 30m 以内（縮尺 1:5,000 または 1:4,000 では 25m 以内）に近接して設置してはならない。さらに特徴物が地図でも現地でも明らかに異なっていなければ 60m 以内（縮尺 1:5,000 または 1:4,000 では 30m 以内）に近接すべきでない。

○競技クラス

男性向けクラス				
	コース距離 (km)	登距離 (m)	優勝設定タイム (分)	スタート地区
M21A	3.4	26	16.5	S1
M40A	3.0	22	16.5	S1
M50A	3.0	22	16.5	S1
M60A	2.6	18	16.5	S1
M70A	2.6	18	16.5	S1
M80A	2.1	12	16.5	S1
M90A	2.1	12	16.5	S1
M20A	3.2	26	16.5	S1
M18A	3.2	26	16.5	S1
M15A	2.6	18	16.5	S1

女性クラス				
	コース距離 (km)	登距離 (m)	優勝設定タイム (分)	スタート地区
W21A	2.9	20	16.5	S1
W40A	2.6	16	16.5	S1
W50A	2.6	16	16.5	S1
W60A	2.1	12	16.5	S1
W70A	2.1	12	16.5	S1
W20A	2.6	16	16.5	S1
W15A	2.1	12	16.5	S1

その他のクラス			
	コース距離 (km)	登距離 (m)	スタート地区
BL/OBL	2.7	18	S1
BS/OBS	2.4	12	S1
OAL	3.4	26	S1
OAS	2.5	18	S1
N/ON	1.1	14	S2
G/OG	1.1	14	S2
Extra	1.5	32	S2

・ M10, M12, M30A, W10, W12, W18A, W30A, W80A, W90A クラスは申込がなかったため

廃止となりました。

- ・ OAL は M21A 相当のコースです。

Extra について

- ・ 会場で当日受付いたします。受付でスタート時刻を指定してください。
- ・ Extra のスタート閉鎖は 16:00 です。
- ・ Extra のフィニッシュ閉鎖は 16:20
- ・ 料金は 500 円です。

当日参加について

- ・ OAL, OAS, OBL, OBS, ON, OG クラスは当日参加が可能です。ご希望の方は受付にお越しください。
- ・ 地図に限りがあるためご希望のクラスに出られない可能性があります。ご了承ください。

参加者	参加費
大学生 (ON, OG クラス以外)	3300 円
一般 (ON, OG クラス以外)	3800 円
高校生以下 (ON, OG クラス以外)	2000 円
ON, OG クラス	500 円
マイ SI カード使用	-300 円

○コースプロフィール

<A クラス>

「走力」に加えて、高速度での走行下における正確な「ルート選択」と「ナビゲーション」を問うコースとなっています。レース全体を通して集中力を維持させ、毎レグ的確にこなし続けられるか否かの差が、タイム差となって現れると思われます。また、ルートにより勝敗が大きく分かれるレグにおいて、冷静にルート選択を行う能力も重要となってきます。

<B クラス>

地図と現地を対応させ、正しくナビゲーションする事が求められるコースとなっています。

<Extra クラス>

申し込みクラスでのレース終了後に出走できる、いわゆる「2 本目」のクラスです。A クラスとは異なるテイストのコースとなっており、要求される課題も違ってくるので、2 本目でも楽しめるコースとなっています。

○特殊記号

本大会の地図では一部の遊具を「ISSprOM2019 531 目立つ人工特徴物-×」で表記しています。










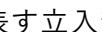


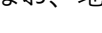


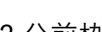
○通過禁止の地図記号

ISSprOM では通過禁止の地図記号が定められており、これらの記号で表記された箇所を通過・侵入した場合は失格となります。主なものを右図に示します。

この記号で表記される特徴物の片側にコントロールが設置されている場合、反対側から手を伸ばしてパンチすることは失格となるのでご注意ください。

また、競技者が誤って立ち入るのを防ぐため私有地・花壇等を表す立入禁止区域 (ISSprOM2019 520) の境界や、植え込み等を表す通過不能な植生 (ISSprOM2019 410) の不明瞭な隙間などに青・黄テープを巻いてある箇所が存在します。なお、地図上にこのテープに関する表記はありません。

通過禁止の地図記号

		通行不能ながけ
		池・川
		植え込み
		耕作地
		通行不能な柵・壁
		建物
		私有地・花壇

○コントロール位置説明

コントロール位置説明は地図に印刷されています。また、スタート 2 分前枠で配布します。

サイズは 17.6cm(縦)×4.7cm(横) 以下です。

○裁定委員

谷野文史様

荻田育徳様

寺嶋貴美江様

7. 競技の流れ

クラスによってスタート地区が異なりますのでご注意ください。

M15A~M90A、W15A~W90A、OAL、OAS、BL/OBL、BS/OBS クラス→S1

M10、M12、W10、W12、N/ON、G/OG、Extra クラス→S2

◎S1 まで

会場から 8 分前枠まで

ピンク色テープ誘導 30 分 (約 1.3km)

ウォーミングアップ

スタート地区付近にウォーミングアップエリアを設けます。ウォーミングアップエリアにはフラッグが設置され、地図が用意してあります。トイレはありません。感染症予防のため、ウォーミングアップ中も他者との距離を保ってください。

SI カードのクリア・チェック・テスト

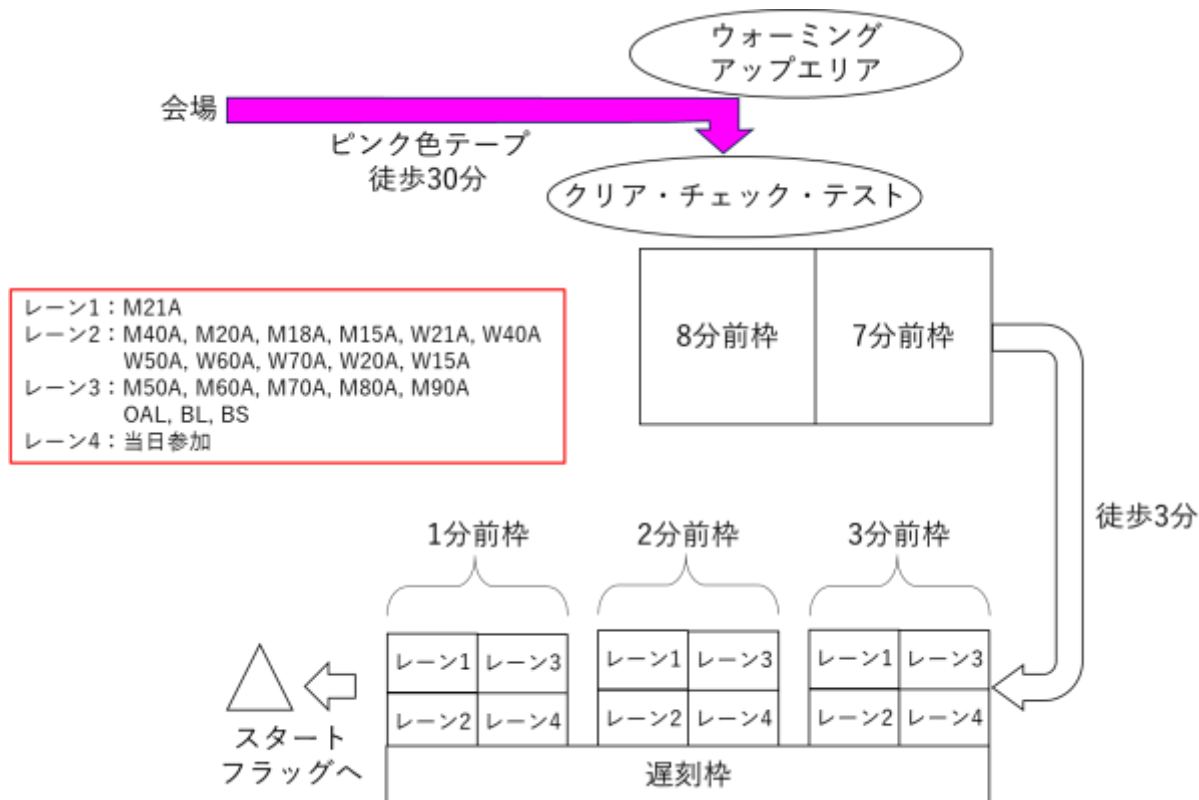
SI カードをクリアステーションとチェックステーションに順番に差し込んでください。クリア・チェックが正しく行われるとタッチフリーによるパンチが可能となります。タッチフリーテストステーションで動作確認を行ってください。各ステーションは 8 分前枠の入り口に設けます。

SI カードのクリアとチェックは必ず競技者の責任で行ってください。

遅刻スタートについて

スタート時刻に遅刻した場合は遅刻枠からのスタートが可能です。係員にお申し出ください。計時は本来の出走時刻からスタートとします。(運営側に責任がある場合はこの限りではありません。)

	競技者が行うこと
8分前	ナンバーカードとSIカードを係員に見せる SIカードのクリア・チェックを行う Testステーションでタッチフリーが使えることを確認し、8分前枠に入る
7分前	この先の誘導について係員の説明を聞く
3分前	ナンバーカードを係員にみせ、自分のクラスの3分前枠に入る
2分前	自分のクラスのデフを取る
1分前	地図のクラスがあっているか係員に聞かれるため、確認する スタートの注意事項について係員の説明を聞く
スタート	スタートの合図とともに地図を拾い上げ、誘導に沿って走る



◎S2 まで

会場からスタートまで

青色テープ誘導 5 分 (約 200m)

ウォーミングアップ

会場からスタート地区までの誘導区間で行ってください。感染症予防のため、ウォーミングアップ中も他者との距離を保ってください。

SI カードのクリア・チェック・テスト

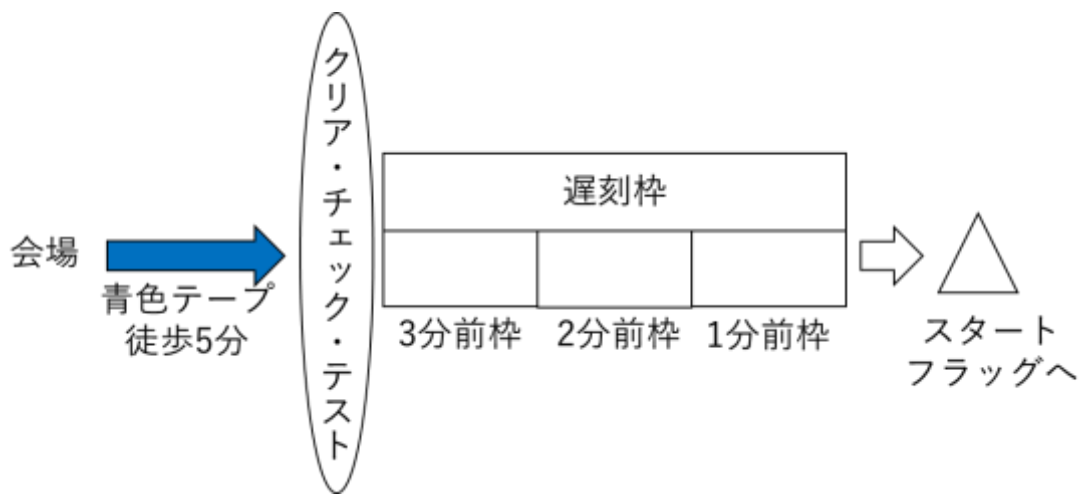
SI カードをクリアステーションとチェックステーションに順番に差し込んでください。クリア・チェックが正しく行われるとタッチフリーによるパンチが可能となります。タッチフリーテストステーションで動作確認を行ってください。各ステーションは 3 分前枠の入り口に設けます。

SI カードのクリアとチェックは必ず競技者の責任で行ってください。

遅刻スタートについて

スタート時刻に遅刻した場合は遅刻枠からのスタートが可能です。係員にお申し出ください。計時は本来の出走時刻からスタートとします。(運営側に責任がある場合はこの限りではありません。)

競技者が行うこと	
3分前	ナンバーカードとSIカードを係員に見せる SIカードのクリア・チェックを行う Testステーションでタッチフリーが使えることを確認し、3分前枠に入る
2分前	自分のクラスのデフを取る
1分前	地図のクラスがあっているか係員に聞かれるため、確認する スタートの注意事項について係員の説明を聞く
スタート	スタートの合図とともに地図を拾い上げ、誘導に沿って走る



◎競技中

- ・ 競技中の誘導は赤白テープ誘導です。
- ・ 給水所・救護所はありません。
- ・ 競技途中でフィニッシュユニットをパンチするとその後の計時はできません。競技途中にフィニッシュ付近を通らないようご注意ください。
- ・ SIAC が反応しない場合は SI カードをユニットに差し込んでください。それでも反応しない場合はピンパンチを利用してください。

(※SI カードの詳しい仕様については「7. SI カード使用時の注意」をご参照ください。)

- ・ 競技エリア内に一方通行のジョギングコースがあります。ジョギングコースは赤色等で地面に示されています。ジョギングコースの横には一般の歩道がありますので、逆走する場合にはそちらを通行してください。

- ・ 競技時間は 60 分です。

◎フィニッシュ

- ・ タッチフリーでのフィニッシュです。
- ・ ビデオカメラを用いたバックアップ計時を行います。
- ・ 地図回収は行いません。未出走の参加者に地図を見せないようご配慮をお願いします。
- ・ 読み取りは会場で行います。
- ・ 会場までは約 500m です。
- ・ フィニッシュ閉鎖時刻は 14:50 です。参加者は競技の途中であっても必ずこの時刻までにフィニッシュを通過してください。通過が確認できない場合、未帰還者として検索対象となります。フィニッシュを経由せず会場等へ戻った場合は、必ず役員にお声かけ下さい。

8. SI カード使用時の注意

SI カード全般の注意事項

SI カードはコントロール記録数に右記の制限があります。不必要なパンチを行ってパンチ数が記録数を超える場合には失格になります。

(同一コントロールを複数回パンチした場合でもすべてのパンチが記録される可能性がありますので、ご注意ください)

マイカードの方はご自分の SI カード番号でカードの種類をご確認ください。

種類	カード番号	コントロール記録数
カード 5	1-499999	36
カード 8	2000000-2999999	30
カード 9	1000000-1999999	50
カード 10	7000000-7999999	128
カード 11	9000000-9999999	128
SIAC	8000000-8999999	128

タッチフリー対応 SI カード (SIAC) 使用時の注意事項

SI カードの加工・紛失

レンタル SIAC への加工、書き込み等は認められません。レンタル SIAC には指に固定するためのベルトが付属していますが、紛失防止の目的でさらにゴムひもを取り付けることを認めます。(ゴムひもは各自で用意してください)レンタル SI カードを破損又は紛失した場合は 9000 円頂きます。競技中の SI カード破損又は紛失によりデータの読み取りが不可能となった場合、記録は失格となります。

スタート枠に入るまで

スタート枠に入る前に、SIAC の先端をクリアステーションの穴に差し込み、続いてチェックステーションに差し込みます。パンチされた場合にはピッという電子音が鳴り、SI ステーションの赤いランプが点灯します。この操作により SIAC のコントロール通過記録がリセットされ、さらにタッチフリーでのパンチが可能な状態になります。SIAC が ON になっている状態では、SIAC の先端にある非常小さな緑色の LED が 10 秒に 1 回光るので、確認してください。

パンチ方法

競技中、SIAC をステーションから 50cm 以内に近づければ 0.06 秒以内にパンチが完了し、SIAC が光と音を約 3 秒間発生します。パンチしたときは必ず自分の SIAC の音が光を確認してください。何人かで同時にパンチした際は、音が聞こえても他人のパンチの音の場合もあるので自分の SIAC の光を確認することが最も確実です。

ミスパンチについて

途中で間違っただコントロールのパンチが記録されていても正しい順番で回ったことが確認できれば完走と認めます。従って間違っただコントロールでパンチした場合でもそのまま正しいコントロールに行っただパンチすればよいこととなります。

【例1】7→8→9 と行くべきところ、8 を飛ばして9 をパンチした(7→9)場合
⇒ 8 に戻っただパンチし、再び9 をパンチする。

【例2】7 の次に8 に行くべきところを他のクラスのコントロール X でパンチした場合

⇒ 8 に行っただパンチし、9 へ向かう。

パンチが確認できなかった場合

SIAC を SI ステーションに十分近づけても電子音も光も出ない場合は、SIAC の先端をステーションの穴に差し込んでください。差し込んでから数秒待っても電子音も光も出ない場合は SI ステーションが故障している可能性があります。その場合は、コントロールに設置されているピンパンチを使用して地図のリザーブ欄にパンチをしてください。ピンパンチによるパンチがない場合には当該コントロールの通過は認められず、失格となります。またリザーブ欄がいっぱいになった場合を除き、リザーブ欄以外の箇所にパンチがあっても通過とは認めません。

フィニッシュ

SIAC をステーションに近付けるだけでフィニッシュが完了します。SIAC はフィニッシュを通過するとタッチフリーでのパンチが可能な状態が終了します。**競技途中でフィニッシュの近くは絶対に通らないでください。**

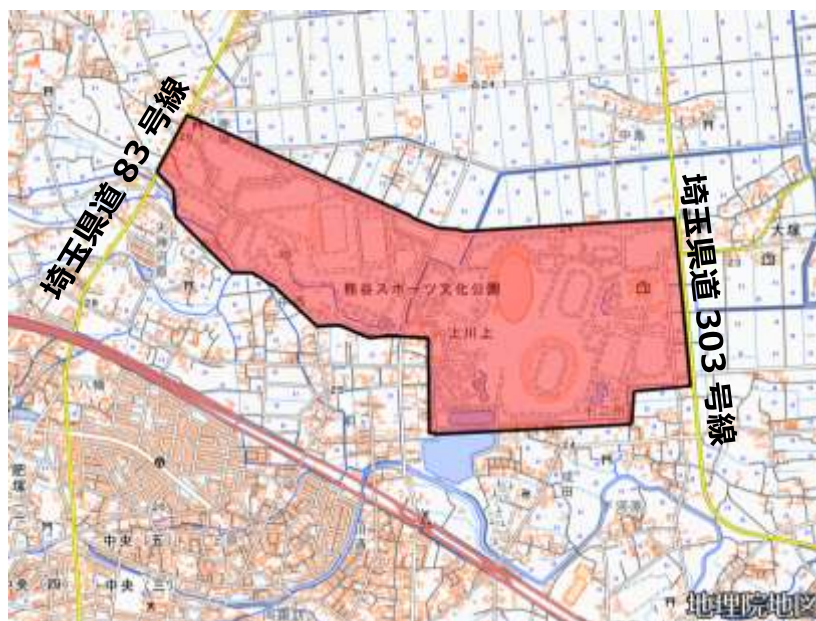
SIAC と GPS 時計

GPS 時計のアンテナが SIAC の感度を大きく低下させるので、SIAC と GPS 時計は同じ腕に取り付けしないでください。

9. 諸注意

○テレインへの立ち入り禁止

本大会で用いる熊谷スポーツ文化公園及び周囲の街路について、参加を予定している方の立ち入りを大会終了時まで禁止とします。(但し大会参加時は除く)(埼玉県道 83 号線の通行は妨げません。)



地理院地図を加工

○その他

- ・ピン付きシューズの使用は禁止します。
- ・旧図の持ち込みは禁止します。

10. お問い合わせ

前日まで

大会実行委員長 西下遼介

メールアドレス sprint2020kanto☆gmail.com (☆を@に変えてください)

当日

運営責任者 高村卓

電話番号 080-2347-9822

駐車券

第88回上尾OLC大会

運転手氏名：

ゼッケン番号：