

2019 年度

京大京女立命館新人運営練大会

プログラム

2020 年 2 月 11 日(火・祝) [雨天決行・荒天中止]

大文字山及びその周辺の山林

当日のタイムテーブル

9:00	開場・受付開始
10:30	受付終了
11:00	トップスタート
12:30	スタート閉鎖
14:00	フィニッシュ閉鎖・随時表彰開始
16:00	会場閉鎖

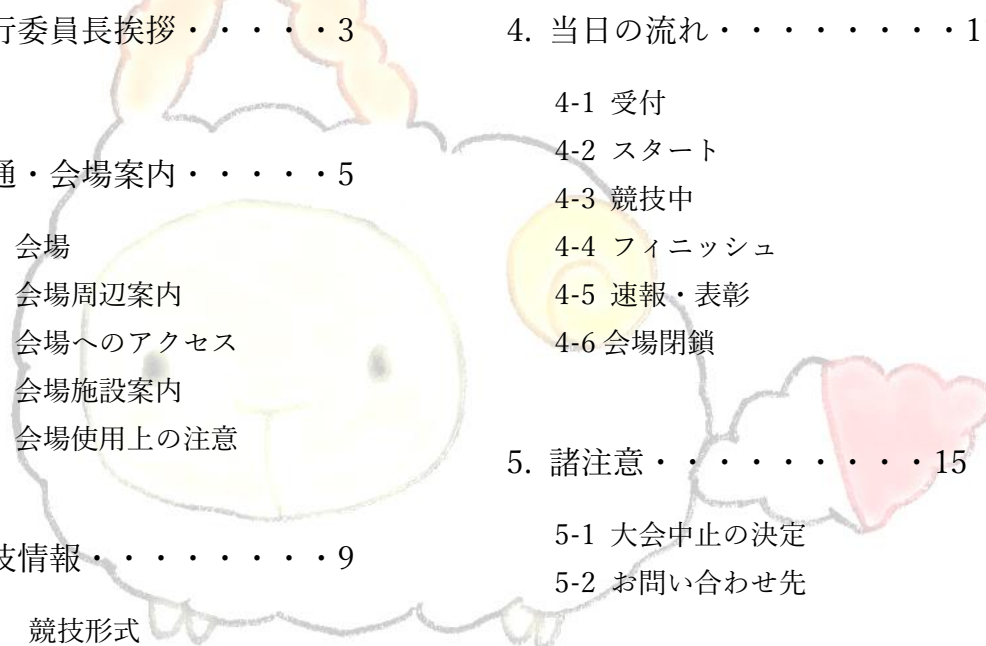
主催 京都大学オリエンテーリングクラブ
京都女子大学オリエンテーリングクラブ
立命館大学オリエンテーリングクラブ

主管 京都大学オリエンテーリングクラブ 41 期
京都女子大学オリエンテーリングクラブ 41 期
立命館大学オリエンテーリングクラブ 41 期

後援 京都府オリエンテーリング協会
関西学生オリエンテーリング連盟

実行委員長 : 井上匠梧 (京都大学 2019 年度入学)
運営責任者 : 吉仲瑞貴 (京都大学 2019 年度入学)
競技責任者 : 二俣真 (京都大学 2019 年度入学)
コースプランナー : 古川貴也 (京都大学 2019 年度入学)
イベントアドバイザー : 大野絢平 (京都大学 2016 年度入学)

【目次】



1. 実行委員長挨拶 3	4. 当日の流れ 11
	4-1 受付
2. 交通・会場案内 5	4-2 スタート
2-1 会場	4-3 競技中
2-2 会場周辺案内	4-4 フィニッシュ
2-3 会場へのアクセス	4-5 速報・表彰
2-4 会場施設案内	4-6 会場閉鎖
2-5 会場使用上の注意	5. 諸注意 15
3. 競技情報 9	5-1 大会中止の決定
3-1 競技形式	5-2 お問い合わせ先
3-2 競技時間	6. 大会役員 16
3-3 競技上の禁止事項	
3-4 競技上の諸注意	
3-5 地図情報	
3-6 テレインプロフィール	
3-7 コース情報	
3-8 電子パンチングシステム	
3-9 救護所について	

1. 実行委員長挨拶

この度は2019年度京大京女立命館新人運営練大会にご参加いただき、誠にありがとうございます。当大会はこれまで京都大学オリエンテーリングクラブ、京都女子大学オリエンテーリングクラブの新人が運営してきましたが、今年はさらに立命館大学の学生も加わって開催する運びとなりました。

さて、今回使用される「山紫水明東山」についてですが、普段の練習にも使ってきた私たちにとっては馴染みのあるトレインです。当トレインは花崗岩が削られてできた起伏の富んだ地形が特徴となっており、走力だけでなく地形を見極める能力が重要になるとわれます。また、大会当日は一年で最も気温の低い時期ということもあり、非常に寒いことが予想されます。怪我をされないよう、また体調を崩されないように十分注意してください。

最後になりますが、本大会を開催するにあたってご協力して下さった方々にこの場を借りて感謝を申し上げますとともに、参加者の皆様が本大会を楽しんでいただけることを願って、実行委員長の挨拶とさせていただきます。

実行委員長 井上 匠梧



○公式マスコットキャラクター



名前：スイメエ

出身地：山紫水明東山

誕生日：2月11日

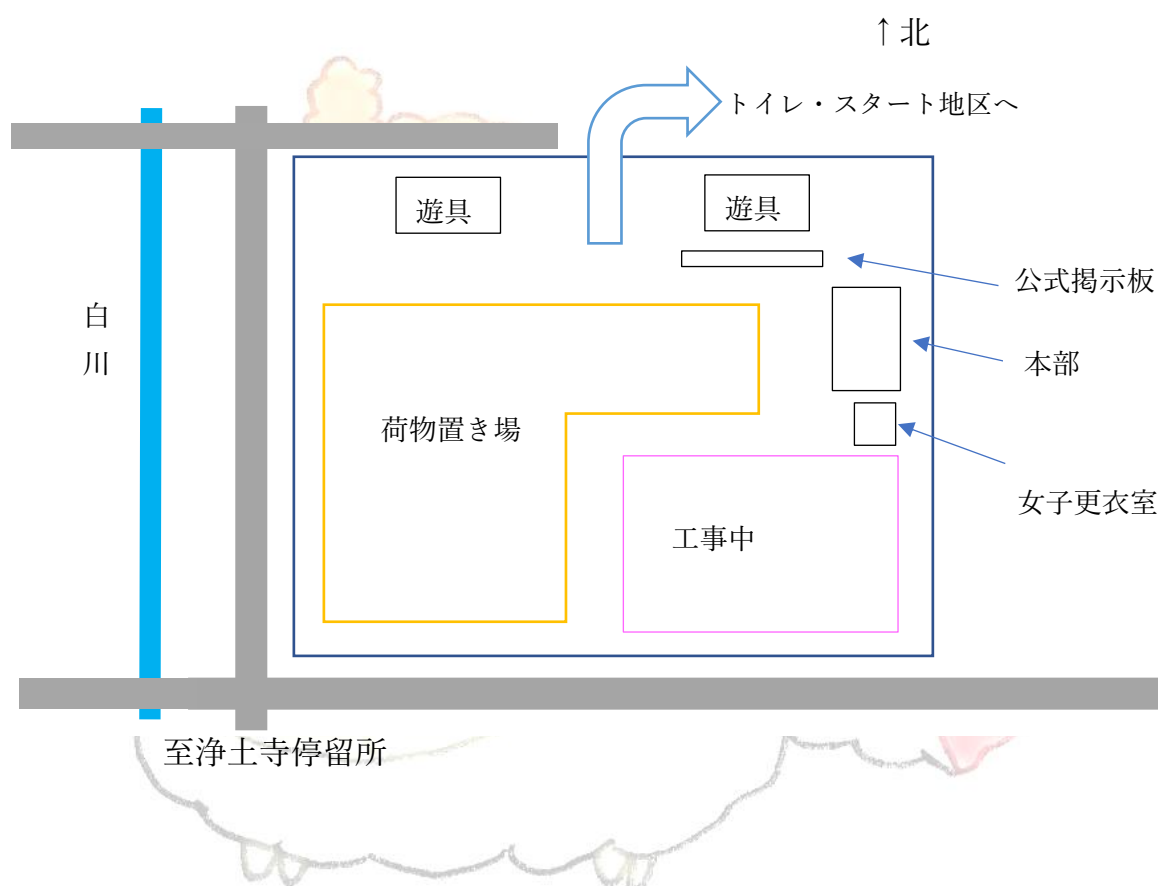
「オリエンテーリングが大好きな羊。京都の東山で大会が開催されるときだけ人前に現れる。頭の大の字の毛を自由に赤色に変化できるらしい。京都には毎年8月に行われる夏の風物詩の五山の送り火があるが、実はあれはスイメエの群れが集まっているのだとか…最近ネックなことは、体の毛が枝や藪に絡まり身動きが取れなくなってしまうこと。」

2. 交通・会場案内

2-1 会場

南田児童公園（京都府京都市左京区浄土寺上南田町）

2-2 会場レイアウト



2-3 会場周辺案内

- ・会場には駐車場・駐輪場がないため、公共交通機関をご利用ください。
- ・自家用車で来場される場合には近くのコインパーキングをご利用ください。

2-4 会場へのアクセス

① 京阪電車をご利用の方

出町柳駅で下車後、京都市バス銀閣寺・錦林車庫行きに乗車、浄土寺停留所で下車
浄土寺停留所から徒歩約3分(190m)

【バス時刻表】

17 系統

出町柳駅前	浄土寺
9:01	9:10
9:24	9:33
9:46	9:55
10:07	10:16
10:27	10:36

203 系統

出町柳駅前	浄土寺
9:25	9:34
9:36	9:45
9:47	9:56
9:58	10:07
10:09	10:18

② 阪急電車をご利用の方

京都河原町駅下車後、京都市バス銀閣寺方面行きに乗車後、浄土寺停留所で下車
 浄土寺停留所から徒歩約3分(約190m)

【バス時刻表】

5 系統

四条河原町	浄土寺
8:59	9:22
9:10	9:33
9:20	9:43
9:30	9:53
9:40	10:03
9:50	10:13

17 系統

四条河原町	浄土寺
8:48	9:10
9:11	9:33
9:33	9:55
9:54	10:16

③ 京都駅をご利用の方

京都市バス銀閣寺方面行きに乗車後、浄土寺停留所で下車
 浄土寺停留所から徒歩約3分(約190m)

【バス時刻表】

5 系統(京都駅 A1 乗り場)

京都駅前	浄土寺
8:31	9:11
8:42	9:22
8:53	9:33
9:03	9:43
9:13	9:53
9:23	10:03
9:33	10:13
9:42	10:22

17 系統(京都駅 A2 乗り場)

京都駅前	浄土寺
8:34	9:10
8:57	9:33
9:19	9:55
9:40	10:16

※交通状況によってはバスが遅れる場合がございます。バスをご利用の方は時間に余裕を持ってお越しください。

④ 自家用車をご利用の方

南田児童公園には駐車場がありませんので付近のコインパーキングをご利用ください。付近のコインパーキングが利用できない場合、コインパーキング「タイムズ大本山百万遍知恩寺」(24 時間最大 600 円)をご利用ください。会場まで徒歩約 23 分(1.7km)です。下に付近のコインパーキング一覧を掲載するのでご参照ください。



2-5 会場施設案内

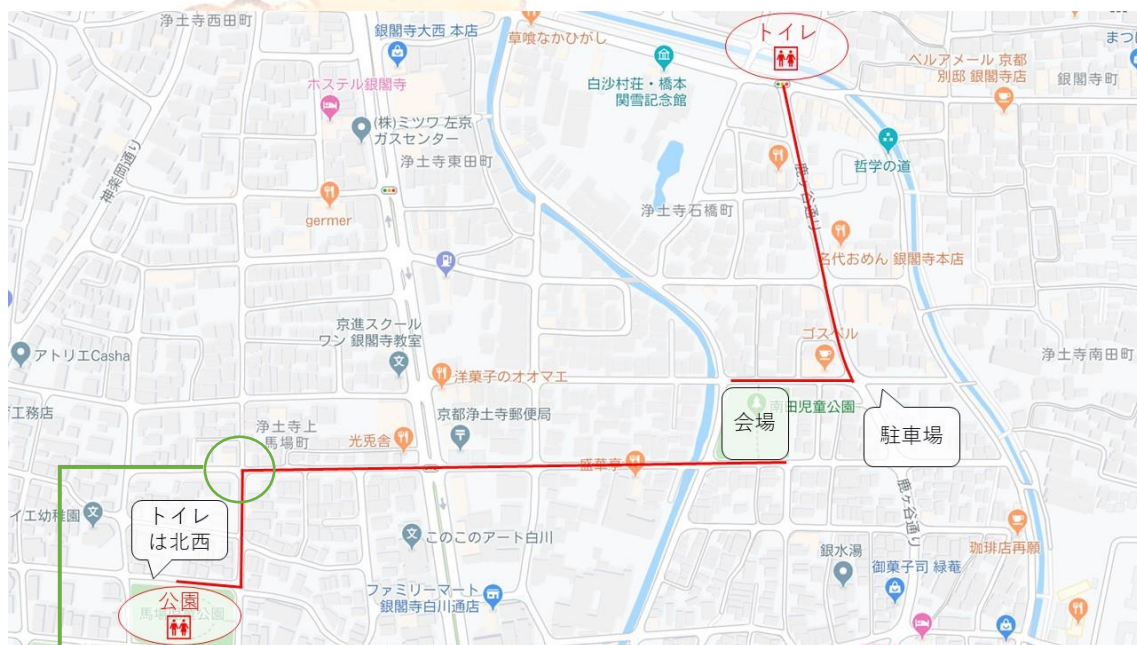
・トイレについて

会場にトイレはありません。

銀閣寺橋西詰公衆トイレ（会場から約 250m）及び馬場児童公園（会場から約 400m）の公衆トイレをご利用ください。

出走まで時間の余裕のある方は混雑緩和のため馬場児童公園の公衆トイレをご利用ください。

銀閣寺橋西詰公衆トイレは男子便所が大便器 1 つ、小便器 2 つで、女子便所が 2 つであり、馬場児童公園の公衆トイレは大便器 1 つ男子用小便器 2 つとなっていて非常に数が少ないです。会場にお越しになる前にお手洗い等済ませていただくことをおすすめします。



- ・公式掲示板に競技に関する情報や変更点を掲示しています。当日必ずご確認ください。
- ・会場内に要項を置くための机を用意しております。大会の広報などにご活用ください。

2-6 会場使用上の注意

- ・大会参加者は 9:00 まで会場に入場することはできません。
- ・飲酒・喫煙・火気の使用は禁止です。
- ・ゴミは各自でお持ち帰りください。
- ・貴重品等の管理について、主催者側は一切の責任を負いかねます。
- ・会場に足洗い場はございません。ご了承ください。
- ・会場内への O-map「山紫水明東山~君と送りし火々~」及び、本トレインを含む他の旧地図の持ち込みは禁止です。万が一持ち込みが発覚した場合は、失格となります。

3. 競技情報

3-1 競技形式

ポイントオリエンテーリング ミドルディスタンス競技
計時には Emit 社製電子パンチングシステム(E-card)を使用

3-2 競技時間

競技時間は 90 分です。競技時間を超えた場合には失格となります。

3-3 競技場の禁止事項

- ・許可なく競技前・競技後にトレイン内に立ち入る行為。
- ・立ち入り禁止区域に立ち入る行為。
- ・指定された E-card 以外を使用する行為。

3-4 競技上の諸注意

- ・負傷者を発見した場合は、競技を中断して最寄りの係員または大会本部までお知らせください。
- ・肌を露出しない長袖・長ズボンでの出走を推奨します。また、2月実施のため天候によっては厳しい条件になることが予想されます。ウィンドブレーカーの着用など適切な防寒対策をお願いします。低体温症には十分ご注意ください。
- ・本大会では傷害保険に加入いたしますが、補償額には限度があります。
- ・競技中には登山客の方を優先し、接触をすることのないよう十分に注意してください。
- ・トレイン内に鹿などの野生動物の生息が確認されています。見かけても刺激することのないようお願いします。
- ・故意に樹木を傷つける行為はお止めください。
- ・公序良俗に反する服装での出走はお止めください。

3-5 地図情報

【地図名】 山紫水明東山~君と送りし火々~

【縮尺】 1:10000

【等高線間隔】 5m

【走行可能度】 4段階表示

【コントロール位置説明】 MA,MAS,WA,WAS,B クラスでは IOF 記号
N,G クラスでは日本語説明表記を使用

【特殊記号】 ○：炭焼き釜跡 ×：人工特徴物

※地図は防水加工を施した状態で配布いたします。

3-6 テレインプロフィール

五山の送り火で有名な大文字山周辺がテレインである。斜面は概して急であるが、小径は数多く見られる。尾根や沢の入り組んだ微地形が発達した部分も存在し、大部分は針葉樹と広葉樹林からなるため見通しは良くないが、走行可能な部分は多い。(第 20 回京大京女大会より一部引用)

3-7 コース情報

クラス	距離(k m)	登高(m)	優勝設定時間(分)
MA	3.0	220	35
WA	2.3	160	35
MAS	2.3	160	30
WAS	1.5	135	30
B	1.1	80	25
N	0.9	50	25
G	0.9	50	25

3-8 電子パンチングシステム

- ・本大会では Emit 社製電子パンチングシステム(E-card)を使用します。
- ・指定された E-card 以外を使用した場合は失格となります。
- ・レンタル E-card を紛失・破損した場合には実費として 8000 円を頂きます。

3-8 救護所について

本大会では救護所は設置いたしません。救護セットは会場とスタート・フィニッシュに備えていますが、安全を第一に競技に臨んでください。

4. 当日の流れ

4-1 受付

① 事前申込の方

受付横のビニールシートにレンタル E-card、バックアップラベルが置いてありますので、各自名前とクラスを確認の上、自分に該当するものをお取り下さい。

② 当日申込の方

9:00～10:30 の間に受付にある申し込み用紙に必要事項を記入して頂いた後、申込用紙・参加費と引き換えに、バックアップラベル、レンタル E-card をお渡しします。スタート時刻につきましてはこちらで指定します。尚、バックアップラベルには参加クラス、スタート時刻、氏名を記載しますのでご確認ください。

※当日申し込みの方はレンタル E-card のみの使用となります。

【当日申込の場合の参加費】

高校生以下	0 円
現役大学生・OB・OG	2000 円
一般	2000 円
B、N 及び G クラス	500 円

※E-card レンタル代込みの値段になります。

※G クラスに参加をご希望の方は下記の③を参照して下さい。

※地図の枚数には限りがありますので、ご希望のクラスに参加できないことがあります。予めご了承ください。

③ G クラスの参加について

G クラスはグループ単位での参加になります。グループ代表者 1 名様のお名前でお申込下さい。当日申し込みの参加費は学生・一般にかかわらず、1 グループあたり 500 円となります。1 グループにつき地図は 1 枚ご用意します。

尚、受付にて 1 枚 200 円で地図を追加することが可能です。ご希望の場合には受付にてご購入下さい。

④ My E-card を忘れた方

E-card レンタル料 300 円と引き換えに E-card をお渡しします。尚、レンタル E-card を紛失・破損された場合、実費 8000 円頂きます。

⑤ E-card 番号が違う方

My E-card ご使用の方で、プログラムに記載されている番号と当日使用する E-card 番号が異なる場合は受付に申告して下さい。

⑥ コンパスを忘れた方

コンパスを忘れた方やお持ちでない方は、受付にて保証金 3000 円と引き換えにコンパスをお貸しします。尚、保証金はコンパス返却時にお返しします。

⑦ 参加費の返金・追加徴収がある方

返金・徴収は受付にて行いますので受付まで申告してください。

⑧ 代走について

代走を希望する方は受付にて申告してください。

⑨ 地図販売について

12:30 より受付にて本大会の地図を販売します。全コントロール図が 300 円、各コース図が 200 円となります。

⑩ その他お問い合わせ

競技に関するお問い合わせは本部にて受け付けます。その他お問い合わせのある方は受付にお越しください。尚、当日のクラス変更はできませんので予めご了承下さい。

4-2 スタート (11:00~12:30)

① スタート誘導

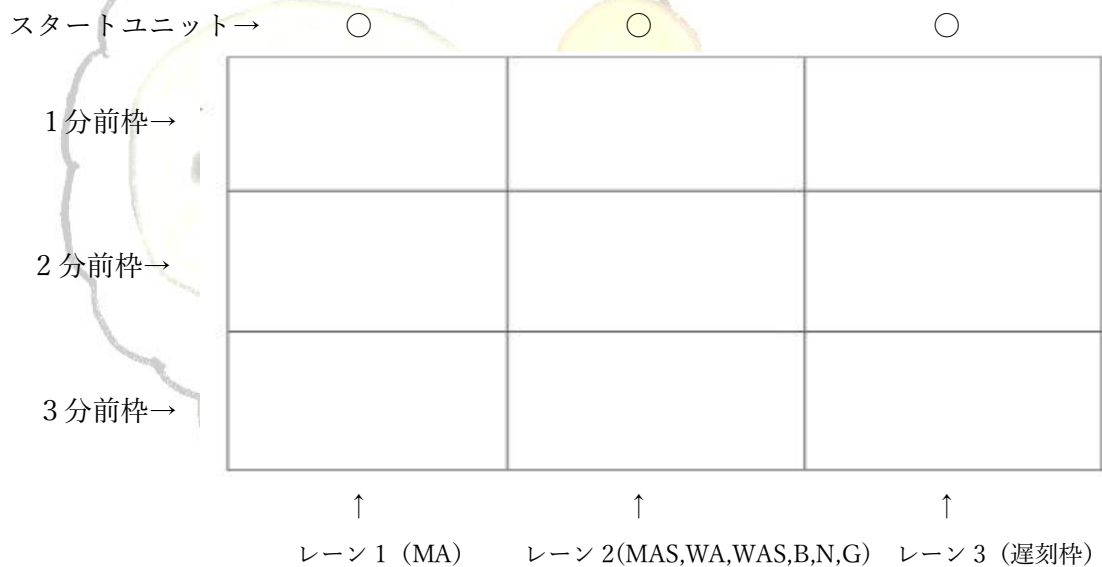
地図誘導区間と青色テープ誘導区間を設けます。地図誘導区間約 10 分 (舗装路 0.6km) と青色テープ誘導区間約 30 分 (登山道 0.9km) です。時間に余裕を持って移動するようにして下さい。尚、スタート誘導とフィニッシュ誘導の誘導路が一部同じになっています。スタート誘導路とフィニッシュ誘導路の分岐には看板を設置しますのでご注意下さい。

② スタートに関する留意事項

- ・ E-card、コンパス、時計を忘れないようスタート地区へ持参して下さい。
スタート地区で E-card とコンパスの貸し出しは行いません。
- ・ スタート地区付近にはウォームアップエリアはございませんので、会場～スタート間でウォームアップを済ませるようにお願いします。なお、会場からスタート地区までは住宅街や登山道を通りますので、地域住民の方やハイキングの方などに迷惑にならないように、走ることのないようにして下さい。また、車両の通行に十分注意して下さい。

- ・会場からスタート地区に向かう誘導路の途中にトイレがあります。分からない場合には会場係員にお尋ねください。
- ・参加クラスによって出走レーンが違うので注意して下さい。
- ・本大会では**ウィンドブレーカー輸送**を行います。利用を希望される方は、スタート地区にて養生テープに記名し、輸送を依頼する物品に貼り付けた上で専用の袋に入れてください。持参する荷物は1人1つ以内をお願いします。返却は**フィニッシュ地区**にて行います。なお、利用は自己責任をお願いします。荷物の取り違い等があった場合、運営者は責任を負いかねます。
- ・スタート地区に着いたら E-card のアクティベートを行って下さい。アクティベートを行わず、スタート直前に E-card が故障していることが判明した場合は係員の指示に従って下さい。
- ・スタート時刻に遅れた競技者は、遅刻枠の役員に申し出て、その指示に従って下さい。タイムは正規のスタート指定時刻より計測し、正規タイムとして扱います。
- ・スタート閉鎖は 12:30 です。閉鎖後のスタートは認められません。

③ スタート地区レイアウト



◎←アクティベートユニット

④ スタートまでの流れ

3分前…アクティベートユニットで動作確認の上、3分前枠に入ってください。

2分前…2分前枠にお進み下さい。2分前枠にコントロール位置説明を設置していますので、お取り下さい。

1分前…1分前枠に進み、係員の指示に従ってください。

10秒前…スタートユニットにE-cardをセットして、スタートと同時にE-cardを離し、地図を取って出走して下さい。スタート地区からスタートフラッグまでは**赤白テープ**誘導となります。スタートフラッグは、地図上の△地点となっています。

4-3 競技中

① E-card 使用上の注意

1番コントロールから順に回り、各コントロールにてユニットにE-cardをパンチして下さい。もし1→2ではなく1→3とパンチしてしまった場合、1→3→2→3のように正しい順でパンチして頂くと正常に計時します。E-cardが正常に作動しなかった場合、バックアップラベルでコントロールの通過を確認できれば正規記録とします。バックアップラベルを紛失した上で、E-cardが正常に作動しなかった場合や、全コントロールに正しい順番での通過が確認できなかった場合は失格となりますのでご注意ください。尚、E-cardを紛失した場合も失格となります。

② 棄権

棄権する場合は、必ずフィニッシュを通過して下さい。また、競技時間を超過しそうな方は競技中であっても速やかにフィニッシュへ向かって下さい。

4-4 フィニッシュ(～14:00)

① フィニッシュ後誘導

フィニッシュ後の誘導は**緑色**テープ誘導区間と**地図**誘導区間を設けます。尚、途中でスタート誘導に合流しますのでご注意ください。

② フィニッシュ

最終コントロールからフィニッシュまでは**赤白テープ**誘導に従ってください。フィニッシュはパンチングフィニッシュで、フィニッシュでユニットにE-cardをパンチした時刻がフィニッシュ時刻となります。その後、会場内の計算センターにてE-cardの読み取りを行います。E-cardをレンタルされた方は、計算センターにて回収いたします。また、万一競技中にE-cardを紛失した場合には、フィニッシュの係員に申し出て下さい。

③ フィニッシュ閉鎖

フィニッシュ閉鎖は 14:00 です。競技途中であっても、棄権する場合でも、必ずこの時刻までにフィニッシュを通過して下さい。14:00 のフィニッシュ閉鎖に間に合わないと判明した場合は直ちに競技を中止しフィニッシュに向かって下さい。14:00 までにフィニッシュと計算センターをいずれも通過していない場合には、未帰還者として捜索を行います。

4-5 速報・表彰

- ・速報は随時ラップセンターにて公開予定です。会場にて 14:00 頃より順位が確定したクラスから順次表彰を行います。
- ・参加者が 6 名未満のクラスは上位 1 名、6 名以上のクラスは上位 3 名が表彰対象です。

4-6 会場閉鎖

会場は 16:00 に閉鎖しますので、表彰・閉会の挨拶が終わり次第速やかに会場から退出するようご協力お願いします。

5. 諸注意

5-1 大会中止の決定

当日の天候によって、主催者側で大会中止を決定することがございます。万一大会中止の場合には、大会当日朝 6 時までに大会 HP と Twitter にて告知します。HP と Twitter を見ることが困難な環境にある方で、ご自身では開催の可否の判断が困難な天気の際には、下記記載のお問い合わせ先までご連絡下さい。

5-2 お問い合わせ先

(前日まで) ku.kwu.ru.41st.shinjin☆gmail.com ☆→@ (大会公式メールアドレス)
(当日) Tel :070-4225-2126(運営責任者 吉仲瑞貴)

大会公式 HP <http://kuolc.dip.jp/event/uneiren41/>

大会公式 Twitter @kukwurushin2019

6. 大会役員

役職	役員名
実行委員長	井上匠梧
運営責任者	吉仲瑞貴
競技責任者	二俣真
コースプランナー	古川貴也
イベントアドバイザー	大野絢平
渉外担当	長井翔太郎
会計担当	中村優那
広報担当	塚田一希 森江菜々子 イルマズ恵明
備品担当	宮口祐誠
申込担当	向井悠真
会場	上田皓一朗 原万尋
誘導	吉田大地 塚田一希 深元悠介 伊藤海希 古川貴也
受付	向井悠真 中村優那
スタート	重岡慧実 森江菜々子 慶澤遙 森本雛子
フィニッシュ	平岡丈 宮口祐誠 長井翔太郎 上月悠輔
計算センター	イルマズ恵明 小久保茉優