

# プログラム

全国高校生中学生オリエンテーリング連盟 OS 会  
2017年6月26日

## 目次

1	概要	2	4.2.1 特殊記号	5	
1.1	大会概要	2	4.2.2 注意の必要な記号等	6	
1.2	競技概要	2	4.3 給水	6	
2	会場	3	4.4 競技中の注意	6	
2.1	会場への交通	3	5	フィニッシュ・読み取り	7
2.1.1	自家用車による交通	3	5.1	フィニッシュ位置	7
2.1.2	公共交通機関	3	5.2	地図回収	7
2.2	会場レイアウト	3	5.3	競技時間・フィニッシュ閉鎖	7
2.2.1	会場外レイアウト	3	5.4	読み取り	7
2.2.2	会場内レイアウト	3	6	注意事項	7
2.3	受付・本部	4	6.1	競技上の細則	7
2.3.1	受付業務	4	6.1.1	完走の定義	7
2.3.2	本部	4	6.1.2	計時の基準	7
2.3.3	事前申込変更	4	6.1.3	服装	7
2.3.4	事前申込不備	4	6.1.4	代走	7
2.3.5	当日申込	4	6.1.5	申告	7
2.3.6	コンパス貸し出し	4	6.1.6	調査依頼・提訴	8
2.3.7	Eカード貸し出し	4	6.2	その他の注意事項	8
2.3.8	地図販売	4	6.2.1	表彰	8
2.4	公式掲示板	4	6.2.2	中止	8
2.5	更衣室	4	6.2.3	ご意見	8
3	スタート	5	6.2.4	その他注意事項	8
3.1	スタート地区への誘導	5	7	お問い合わせ	8
3.2	スタート地区	5	付表 1.	代走届	9
3.2.1	レーンの割り振り	5	付表 2.	当日申込書	10
3.2.2	スタートの方法	5	付表 3.	事前申込変更届	11
4	競技中	5	付表 4.	調査依頼書	12
4.1	競技中の誘導	5	付表 5.	提訴状	13
4.2	地図	5			

# 1 概要

---

## 1.1 大会概要

---

- 日程 2017年7月9日(日)
- 開催地 栃木県日光市
- 主催 全国高校生中学生オリエンテーリング連盟 OS会
  - Web サイト <http://www.orienteering.com/%7Eoskai>
  - 運営役員
    - ◇ 実行委員長 大田 将司 (一橋大学3年)
    - ◇ 運営責任者 柴沼 健 (早稲田大学3年)
    - ◇ 競技責任者 長谷川 望 (早稲田大学2年)
- 会場 ホテルファミテック 体育館
  - 栃木県日光市室瀬 456
- スケジュール
  - 10:00 開場
  - 11:30 受付終了
  - 12:00 トップスタート
  - 13:30 スタート閉鎖
  - 15:00 フィニッシュ閉鎖・調査依頼締め切り・表彰式(予定)
  - 16:00 会場閉鎖

※表彰式の開始は変更になる可能性があります。

## 1.2 競技概要

---

- 競技形式
  - ポイントオリエンテーリング ミドルディスタンス競技(注記のあるクラスは除きます)
  - EMIT 社製電子パンチングシステムを使用(My E-card 使用可能)
- コース設定者 長谷川 望 (競技責任者)
- 使用地図 日光例幣使街道
  - 2010年 日本学生オリエンテーリング連盟作成・随時修正・2017年修正予定
  - JSOM2007 準拠
  - 縮尺 1:10,000
  - 等高線間隔 5m
  - **本大会に参加する者の、「日光例幣使街道」に該当する範囲へのオリエンテーリング目的での立ち入りを禁止します。ただし、ME、JME、WE、JWEクラス以外に参加する者で、要項発表時点ですでにテレインの利用が決まっていたものについてはこの限りではありません。**
  - O-map「日光例幣使街道」及び当該エリアの地形図の会場への持ち込みを禁止致します。持ち込みが発覚した場合は、即刻「学校単位」での失格とします。
- テレインプロフィール

テレインは、標高 350~450mの比較的なだらかな尾根と浸食された急斜面の沢からなっている。浸食された水系には所々微地形もみられる。植生は全体的に針葉樹林が広がっており走行可能度はおおむねよいが、一部藪で覆われた箇所が存在する。テレイン内には中央に高速道路が東西に横断しており、北と南のエリアに分けられている。北エリアには耕作地が多くみられ、南エリアはほとんどが山林であるが小径が多くみられる。また林業が盛んなため一部伐採された箇所があり、テレイン内に植生界が多数存在する。

(2009年度 日本学生オリエンテーリング選手権大会 ミドル・ディスタンス、リレー競技部門プログラム p.28より引用)

なお、当該テレインには 2010 年以降に一部経年変化が見られます。修正も行われてはいますが、一部で地図上に存在しない道が現地に存在することがあるので注意してください。

● クラス

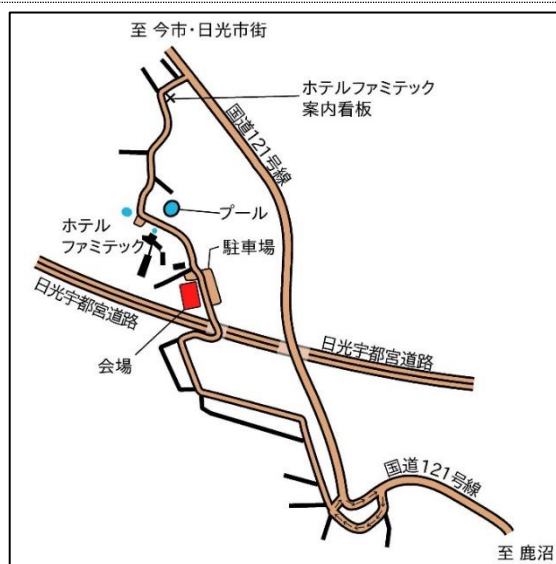
クラス	コース	距離	登高	参加資格	優勝設定	競技時間	備考
ME	E	4.0km	165m	高校生	35 分	100 分	
WE				女子・高校生	45 分	100 分	
MEC				制限なし	30 分	100 分	
JME	JE	2.8km	115m	中学生	35 分	100 分	
JWE				女子・中学生	45 分	100 分	
JMEC				制限なし	30 分	100 分	
L	Extreme	10.0km	400m	制限なし	75 分	150 分	※1
F	F	1.7km	60m	制限なし	30 分	100 分	※2

※1. ミドルディスタンス競技ではありません。高いレベルのコースですのでご注意ください。2 マップで実施します。

※2. 経験の浅い方向け。

## 2 会場

### 2.1 会場への交通



#### 2.1.1 自家用車による交通

会場は日光宇都宮道路 土沢インターチェンジから約 5 分です。会場レイアウトにある駐車場が満車の場合、会場付近の駐車場等に係員がご案内いたします。係員の案内に従ってください。

#### 2.1.2 公共交通機関

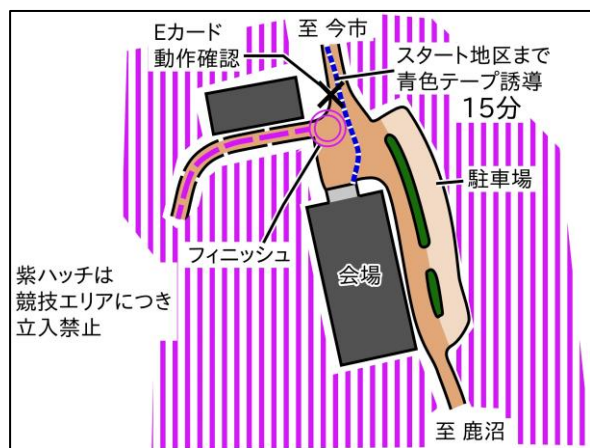
下今市駅よりバスによる輸送を行います。会場までの所要時間は 10 分程度です。各便の定員は 28 名です。乗車保証はできません。徒歩では下今市駅から会場まで約 45 分です。

##### バス発車予定時刻

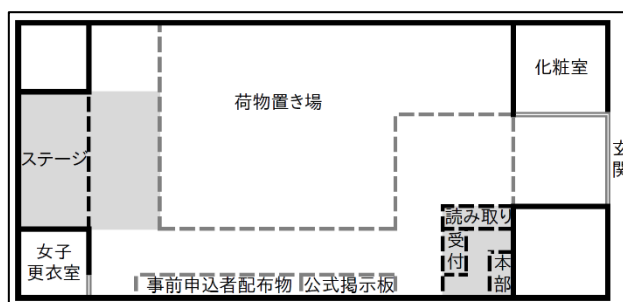
- 行き便(下今市駅発) 9:15 10:45
- 帰り便(会場発) 15:45 16:15

### 2.2 会場レイアウト

#### 2.2.1 会場外レイアウト



#### 2.2.2 会場内レイアウト



## 2.3 受付・本部

---

### 2.3.1 受付業務

受付で以下の業務を行っております。なお、事前申込者への配布物は、事前申込者配布物置場で配布します。コントロール位置説明は、[スタート地区](#)で配布します。コントロール位置説明の寸法は、幅 6cm、長さ 14cm 以内です。ただし、L クラスについては、コントロール位置説明を配布しません。

- 事前申込変更受付
- 事前申込不備受付
- 当日申込受付
- コンパス貸し出し
- E カード貸し出し
- 欠席者地図配布
- その他業務

### 2.3.2 本部

大会本部には運営責任者、競技責任者がおります。本部では、大会に関する調査依頼、提訴ならびにその他要望等を受け付けます。詳細は[調査依頼・提訴](#)の項をご参照ください。

### 2.3.3 事前申込変更

事前申込変更をする際は、事前申込変更届または、代走届を提出してください。事前申込変更届で変更できる内容は、E カード番号、セレクション登録の有無、所属です。その他は誤記の場合のみ、事前申込不備として取り扱います。

代走については[代走](#)の項もご参照ください。

### 2.3.4 事前申込不備

事前申込に明らかな不備がある場合、事前申込不備通知書を事前申込者配布物に同封します。

振込金額の過不足の取り扱いや、誤記の修正を承ります。

### 2.3.5 当日申込

当日申込は当日申込書に必要事項を記入の上、受付に持参ください。また、受付で参加料をお支払いください。

#### 当日申込参加料

My E カード・レンタルによらずこの料金です。

- 高校生以下 1,500 円
- その他 2,000 円

### 2.3.6 コンパス貸し出し

希望する方は、保証金 2,000 円を持って受付までお越し下さい。レース後、受付にてコンパスを返却する際に保証金をお返しします。

### 2.3.7 E カード貸し出し

会場、スタート地区で E カードの動作不良が確認された場合、レンタル E カードへの変更を承ります。なお、スタート地区での交換は緊急時に限ります。

### 2.3.8 地図販売・欠席者地図

地図販売は行いません。欠席者分の地図配布は 14 時から受付で行います。

## 2.4 公式掲示板

---

公式掲示板には、プログラム発表以降の重要な情報や、必要な注意事項が掲載されます。必ず確認してください。

## 2.5 更衣室

---

女子更衣室は[会場レイアウト](#)の通りの位置に設置します。

男子更衣室はございません。周囲に配慮の上、会場でお着替えください。

## 3 スタート

### 3.1 スタート地区への誘導

会場からスタート地区までは■青色テープ誘導で約600m、徒歩約15分です。誘導のはじまりにアクティベートユニットを置きますので、Eカードの動作確認を済ませてからスタート地区に向かってください。動作不良時は受付にお知らせください。

### 3.2 スタート地区

オリエンテーリングの開始地点まで □■赤白テープ誘導	
スタートライン	
	1分前
	2分前
	3分前
遅刻者	レーン A

#### 3.2.1 レーンの割り振り

- レーン A ME,WE,MEC
- レーン B L,F,JME,JWE,JMEC

#### 3.2.2 スタートの方法

- スタート地区のレイアウトは左図の通りです。スタート地区には、現在時刻を表す時計、スタートリスト(当日の変更は反映していません)、給水を設置しています。
- 3分前になりましたら、Eカードの動作確認をした上3分前枠にお入りください。Eカード番号の確認を行います。
- 2分前になりましたら2分前枠にお入りください。Lクラス以外ではコントロール位置説明の配布を行います。

- 1分前になりましたら、1分前枠にお入りください。最後のEカード動作確認と、地図の確認をします。
- リフトアップスタートです。10秒前の合図でEカードをスタートユニットにはめた上、スタートの合図とともにEカードを離してスタートしてください。
- 遅刻者は遅刻枠にお入りください。定刻で出走する選手の支障にならないように速やかにスタートしていただきます。記録は定刻でスタートしたときの記録とします。ただし、遅刻が競技者本人の責によらない場合はこの限りではありません。なお、スタート閉鎖後の出走はできません。
- その他係員の指示に従ってください。

## 4 競技中

### 4.1 競技中の誘導

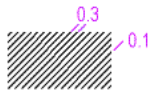
競技中(スタート地区を出てから、フィニッシュまで)の誘導はすべて■□赤白テープ誘導です。誘導区間では、誘導を辿ってください。

誘導に従わない場合、失格とします。

### 4.2 地図





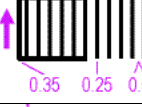

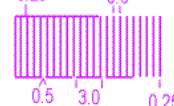


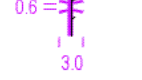
#### 4.2.1 特殊記号

図中の数字は寸法です。

記号	種別	名称	規則	説明
	面状記号	ビニールハウス	<b>立入禁止</b>	ポリマーシートで覆われた耕作地で、人が入って作業ができるもの。原則として立入禁止区域とする。この記号は地図上で1.0mm <sup>2</sup> よりも小さなものは表記しない。この記号は北に向けて正置する。
×=0.8	点状記号	人工特徴物		特殊な人工の特徴物。この記号は北に向けて正置する。

## 4.2.2 注意の必要な記号等

### 規則に関わる記号

記号	種別	名称	規則	説明
 実寸	面状記号	果樹園	<b>立入禁止</b>	果樹、桑、その他の樹木を植えた畑などの土地。
 実寸	面状記号	耕作地	<b>立入禁止</b>	畑、水田などの立入禁止の耕作地。
	面状記号	ビニールハウス	<b>立入禁止</b>	ポリマーシートで覆われた耕作地で、人が入って作業ができるもの。原則として立入禁止区域とする。この記号は地図上で 1.0mm <sup>2</sup> よりも小さなものは表記しない。この記号は北に向けて正置する。
 実寸	面状記号	集落	<b>立入禁止</b>	家屋、庭園、その他の建造物がある区域。道路以外は立入禁止。
	面状記号	常時立入禁止区域	<b>立入禁止</b>	
	線状記号	誘導区間	<b>誘導に従うこと</b>	現地にテープ等の誘導がある区間。今回の大会ではすべて赤白テープ誘導。
	面状記号	立入禁止区域	<b>立入禁止</b>	
	面状記号	危険区域		競技者に危険性がある区域。
		立入禁止ルート	<b>立入禁止</b>	この記号の付されている線状記号は立入禁止。
	点状記号	横断地点	通行可	柵や壁を通過または乗り越えられる地点、道路や鉄道を横断できる地点、さらにトンネルや立入禁止区域の通過可能な地点。

## 4.3 給水

給水を設置します。コースごとの給水位置はおおよそ以下の通りです。給水コントロールのパンチ忘れにご注意ください。

- E (ME, JME, MEC) 25%, 75%
- JE (WE, JWE, JWEC) 40%
- Extreme (L) 40%, 75%, 85%
- F (F) 40%

## 4.4 競技中の注意

- けが人、救護が必要とされる方を発見した場合は、速やかに場所、状況を係員にお知らせ下さい。救助は競技より優先して下さい。
- 追走行為を行った場合は失格とします。
- 自然環境を破壊し、あるいは改変するような行為はおやめください。
- L クラスでは 2 マップを利用します。スタートで表裏に両方の地図を封入したものを配布しますので、交換地点で地図を裏返してください。



## 5 フィニッシュ・読み取り

---

### 5.1 フィニッシュ位置

フィニッシュ位置は、[会場レイアウト](#)に記載した通りです。パンチングフィニッシュです。

### 5.2 地図回収

スタート閉鎖までにフィニッシュした選手についてはフィニッシュで地図回収を行います。スタート閉鎖したのちに返却いたします。

### 5.3 競技時間・フィニッシュ閉鎖

競技時間は[クラス](#)に記載された通りです。これまでにフィニッシュをしないと失格とします。競技時間を過ぎたら直ちに帰還してください。

フィニッシュ閉鎖は 15:00 です。フィニッシュ閉鎖までに帰還しないと検索対象になります。

### 5.4 読み取り

読み取りは会場内です。完走したかどうかにかかわらず、読み取りは必ず行ってください。読み取りを以って帰還を確認します。

## 6 注意事項

---

### 6.1 競技上の細則

#### 6.1.1 完走の定義

以下のうちいずれかを満たし、違反行為がなければ完走とみなします。

- Eカードに正確にコントロールを回ったことが記録されていること。
- バックアップラベルとEカードの情報を総合してすべてのコントロールを回ったことが記録されており、かつコントロールを正しい順番以外で回ったことが立証されていないこと。

#### 6.1.2 計時の基準

以下の場合を除き、Eカードに記録されている情報に基づき成績を決定します。

- 遅刻した場合、定刻でスタートしたと仮定して成績を計算します。ただし、遅刻が競技者本人の責によらない場合はこの限りではありません。
- Eカードの記録が消失している場合、スタート時刻として定刻を、フィニッシュ時刻としてフィニッシュ係員が記録した時刻を利用します。

#### 6.1.3 服装

公共の調和をみだす服装での参加は禁止します。

走行条件のよくない場所を通る可能性がありますので、それに相応な装備での出走を推奨します。

#### 6.1.4 代走

- MEC,JMEC,L,F については、代走を受け付けます。
- 代走には、代走届を提出する必要があります。
- 代走は、実際に走った者の記録として取り扱います。ただし、参考記録であり、表彰対象ではありません。
- 代走も含め、2度以上の出走はできません。

#### 6.1.5 申告

競技中に自分または他人が違反をしていた場合、Eカード読み取り所に申告を行ってください。

### 6.1.6 調査依頼・提訴

本大会の競技について疑義がある場合、調査依頼を受け付けます。調査依頼書に必要事項を記入の上、本部に提出してください。

調査依頼に対しては調査を行い回答します。回答内容に不服がある方は提訴ができます。

調査依頼締め切りは 15 時 00 分、当日回答された場合、提訴締め切りは回答後 15 分以内です。

## 6.2 その他の注意事項

### 6.2.1 表彰

すべてのクラス 3 位まで表彰を行います。開始は 15 時を予定しています。

また、この大会は関東地区の中高生のセレクション最終レースであり、セレクション通過者が確定します。これに伴い一部の中高生の関東地区セレクション通過者にインタビューいたします。

なお、状況によっては表彰の時間が前後することがあります。予めご了承ください。

### 6.2.2 中止

**天候不良などで、開催が困難と判断される場合には大会を中止します。この場合、当日の 6 時までに中止を OS 会 Web サイト並びに公式 Twitter で告知します。**

### 6.2.3 ご意見

大会運営についてご意見等ある方は受付までお願いします。

### 6.2.4 その他注意事項

- 参加者が自分自身あるいは他人に与えた損害については、主催者側では一切の責任を負うことが出来ません。あらかじめご了承ください。
- 新入生に E カードの使い方の指導を徹底して下さい。
- 今大会では、主管者による傷害保険の加入は行いません。各自、必要に応じて入って下さい。なお、万が一に備え、保険証のコピーはお持ち下さい。
- 申し込みした選手の名前がスタートリストにない場合は、至急問い合わせ先まで連絡して下さい。
- 忘れ物は問い合わせ先まで連絡して下さい。1週間を過ぎても連絡がない場合には、こちらで処分いたします。
- E カード紛失時には、実費(9000 円)での賠償です。
- 参加者が自分自身あるいは他人に与えた損害については、主催者側では一切の責任を負うことが出来ません。あらかじめご了承ください。

## 7 お問い合わせ

- 大会 Web <http://www.orienteering.com/%7Eoskai/pages/OSteireikai/2017-kanto/2017-kantoteireikai.html>
- 電子メール [os.orienteering@gmail.com](mailto:os.orienteering@gmail.com) (OS 会)

2017 年度 関東 OS 定例会 プログラム 終わり

次頁以降の付表は当日利用する書類の書式を参加者の便宜のため記載したもので、プログラムそのものではありません。用紙は当方で用意いたしますので、印刷して持参する必要はありません。



付表1. 代走届

<b>代走届</b>		・誤字に注意が必要な文字には下線を引いたうえ、読みやすく書いてください。 ・代走は参考記録です。		係員使用欄(処理者)
2017 年度関東 OS 定例会				
<del>フリガナ</del>	申込者		出走者	
フリガナ				
氏名				
生年月日	<del>生年月日</del>		西暦	年 月 日
性別			男 ・ 女	
所属				
参加クラス	MEC ・ JMEC ・ L ・ F (このほかのクラスは代走不可)			
出走時刻				
E カード番号	<del>E カード番号</del>		( My ・ レンタル )	
備考				

以下は係員が記入します。

<b>代走受理通知</b>		代走は参考記録です。 この通知をスタート地区まで持参してください。持参しない場合は出走できません。	
氏名		E カード番号	
参加クラス		出走時刻	
備考			

付表2. 当日申込書

<b>当日申込書</b>		・誤字に注意が必要な文字には下線を引いたうえ、読みやすく書いてください。				係員使用欄(処理者)	
2017年度 関東 OS 定例会							
フリガナ			生年月日	西暦	年	月	日
氏名			性別	男・女	年度末に達する年齢		
所属			セレクション登録の有無		有・無		
参加希望クラス		Eカード	( My ・ レンタル )				
住所	〒				—		
							都道府県
電話番号			—	—			
電子メールアドレス	@						
備考							
参加料	1500円・2000円		係員使用欄	出走時刻		受領	

以下は係員が記入します。

<b>当日申込受理通知</b>		この通知をスタート地区まで持参してください。持参しない場合は出走できません。				
氏名		Eカード番号				
参加クラス		出走時刻				
備考						

付表3. 事前申込変更届

<b>事前申込変更届</b>		・誤字に注意が必要な文字には下線を引いたうえ、読みやすく書いてください。		係員使用欄(処理者)	
2017 年度関東 OS 定例会					
クラス		出走時刻		氏名	
変更事項	変更後(変更のないものは空欄で構いません)				
所属					
E カード番号	( My ・ レンタル )			セレクション登録の有無	有 ・ 無

以下は係員が記入します。E カード番号変更のときのみ E カード番号変更受理通知をお渡しします。

<b>E カード番号変更受理通知</b>		この通知をスタート地区まで持参してください。			
クラス		出走時刻		氏名	
変更後番号					

付表4. 調査依頼書

<b>調査依頼書</b>	依頼者氏名:	(競技者のみ) 参加クラス: 出走時刻:
競技に関する以下の点について問題があると思われるので、競技責任者に調査を依頼する。		

以下は競技責任者の回答欄です。

<b>回答書</b>	殿	2017 年度 OS 定例会 競技責任者 <b>長谷川 望</b>
ならびに競技者ほか参加者各位		
依頼受理時刻		回答時刻
		提訴期限
本紙の以下・別紙の通り、貴殿の調査依頼に回答いたします。この回答内容に不服がある場合、提訴期限までに提訴状を本部まで提出してください。		
本回答の整理番号:第                      号		

付表5. 提訴状

<p>提訴状</p>	<p>提訴者氏名:</p>	<p>(競技者のみ) 参加クラス: 出走時刻:</p>
<p>裁定委員会 御中 調査依頼に対する競技責任者の回答(整理番号: 第 号)について以下のように不服があるので、裁定委員会に提訴する。</p>		
Empty space for the complaint content		

裁定の結果は、公式掲示板または大会 Web サイトで公表します。